

ROMÂNIA  
JUDEȚUL BUZĂU  
MUNICIPIUL BUZĂU  
-CONSILIUL LOCAL-

PROIECT DE HOTĂRÂRE NR. 80 din 14.03.2024  
privind clasificarea în categoria funcțională "Străzi" și atribuirea de denumire  
drumului înscris în Cartea Funciară a municipiului Buzău nr. 74905

Consiliul Local al Municipiului Buzău, județul Buzău, întrunit în ședință ordinară;  
Având în vedere:

-referatul de aprobare al primarului municipiului Buzău, înregistrat la nr. 94/CLM/14.03.2024;

-raportul comun al Serviciului Evidență Patrimoniu și Licitații și Biroul Cadastru Imobiliar și Edilitar, Avizări din cadrul aparatului de specialitate al primarului municipiului Buzău, înregistrat la nr. 50.493 din 14.03.2024;

-avizul Comisiei pentru amenajarea teritoriului, urbanism, administrarea domeniului public și privat al municipiului;

-avizul Comisiei juridice, pentru administrație publică locală, disciplină, respectarea drepturilor și libertăților cetățenești;

-extrasul de carte funciară nr. 74905 a Municipiului Buzău;

-prevederile art. 8, alin. (1), lit. c), alin. (2) și art. 9, lit. d) din Ordonanța Guvernului nr. 43/1997 privind regimul drumurilor, republicată, cu modificările și completările ulterioare;

-prevederile art. 2, lit. d) din Ordonanța Guvernului nr. 63/2002 privind atribuirea sau schimbarea de denumiri, aprobată cu modificări și completări prin Legea nr. 48/2003, cu modificările și completările ulterioare;

- Hotărârea Consiliului Local al Municipiului Buzău nr. 227 din 30.10.2023 privind atestarea inventarului bunurilor care aparțin domeniului public al Municipiului Buzău, județul Buzău;

-prevederile Legii nr. 24/2000 privind normele de tehnică legislativă pentru elaborarea actelor normative, republicată, cu modificările și completările ulterioare;

-prevederile Legii nr. 52/2003, privind transparența decizională în administrația publică, republicată, cu modificările și completările ulterioare;

-adresa nr. \_\_\_\_\_ / \_\_\_\_\_ 2024 a responsabilului cu societatea civilă din cadrul Serviciului Relații cu Publicul, Organizare Alegeri, Îndrumarea Cetățenilor și Secretariat.

În temeiul prevederilor art. 129, alin. (1), alin. (2), lit. b), c), alin. (6), lit. d), alin. (14), art. 139, alin. (1), alin. (3), lit. g) coroborat cu art. 5, lit. cc), art. 196, alin. (1), lit. a) din Ordonanța de urgență a Guvernului nr. 57/2019 privind Codul administrativ, cu modificările și completările ulterioare,

### HOTĂRĂȘTE:

**Art.1-** Se aprobă clasificarea ca "Stradă" de categoria a IV-a, a drumului în suprafața măsurată de 2.713 m.p., proprietate publică a Municipiului Buzău, având cartea funciară nr. 74905/nr. cadastral 74905, situat în tarlaua 41, parcela 718, cu numărul de inventar 9991938625 (valoarea de inventar 269.542,00 lei) și atribuirea denumirii de „**Strada Nouă**”, conform Planului de încadrare în zonă – Anexa.

**Art.2-** Se aprobă modificarea și completarea, în mod corespunzător, a Nomenclatorului Stradal al municipiului Buzău, aprobat prin *Hotărârea Consiliului Local al municipiului Buzău nr. 118 din 30.06.2023 privind completarea și actualizarea Nomenclatorului Stradal al municipiului Buzău, aprobat prin Hotărârea Consiliului Local al municipiului Buzău nr. 101 din 26.06.2015*, cu denumirea „**Strada Nouă**”.

**Art.3-** Denumirea atribuită la art. 1 va face obiectul actualizării poziției 2463 din inventarul bunurilor care aparțin domeniului public al municipiului Buzău, conform procedurii prevăzute de Ordonanța de urgență a Guvernului nr. 57/2019 privind Codul administrativ, cu modificările și completările ulterioare.

**Art.4.-** Primarul Municipiului Buzău, prin intermediul Serviciului Evidență Patrimoniu și Licitații, al Biroului Cadastru Imobiliar și Edilitar, Avizări, al Direcției Finanțe Publice Locale, al Direcției Evidența Persoanelor și Serviciului Relații cu Publicul, Organizare Alegeri, Îndrumarea Cetățenilor și Secretariat, va aduce la îndeplinire prevederile prezentei hotărâri.

**Art.5.-** Anexa face parte integrantă din prezenta hotărâre.

**Art.6. -** Potrivit art. 243, alin. (1), lit. e) din Ordonanța de urgență a Guvernului nr. 57/2019 privind Codul administrativ, cu modificările și completările ulterioare, prin grija secretarului general al municipiului, prezenta hotărâre va fi comunicată către autoritățile, instituțiile publice și persoanele interesate.

INIȚIATOR,  
PRIMARUL MUNICIPIULUI BUZĂU,  
CONSTANTIN TOMA

AVIZAT PENTRU LEGALITATE,  
SECRETARUL GENERAL AL MUNICIPIULUI BUZĂU  
Eduard Pistol



ANEXA  
la Hotărârea nr.        din        2024  
a Consiliului Local al Municipiului Buzău  
PLAN DE ÎNCADRARE ÎN ZONĂ

DENUMIRE DRUM: STRADA NOUĂ



PRIMARUL MUNICIPIULUI BUZĂU

CONSTANTIN TOMA



BIROUL CADASTRU IMOBILIAR

ȘI EDILITAR, AVIZĂRI  
MARILENA MIRCIOAGĂ



### **REFERAT DE APROBARE**

*la proiectul de hotărâre privind clasificarea în categoria funcțională "Străzi" și atribuirea de denumire drumului înscris în Cartea Funciară a municipiului Buzău nr. 74905*

În conformitate cu art. 3, litera a) din Ordonanța Guvernului nr. 43/1997 privind regimul drumurilor, republicată, cu modificările și completările ulterioare, *drumurile publice sunt drumuri de utilitate publică și/sau de interes public destinate circulației rutiere și pietonale*, iar potrivit art. 8. alin. (1), lit. c) din aceeași Ordonanță, *străzile sunt drumurile publice din interiorul localităților, indiferent de denumire: stradă, bulevard, cale, chei, splai, șosea, alee, fundătură, uliță etc.*, care pot fi clasificate ca "Străzi"; conform alin. (2) al aceluiași articol, clasificarea drumurilor de interes local, precum și clasificarea ca drum de interes local a unui drum neclasificat se fac prin hotărâre a consiliului local pe raza teritorială a căruia se află drumul respectiv.

Conform art. 9, lit. d) din Ordonanța Guvernului nr. 43/1997 privind regimul drumurilor, republicată, cu modificările și completările ulterioare, străzile de categoria a IV-a sunt cele de folosință locală, care asigură accesul la locuințe și pentru servicii curente sau ocazionale, în zonele cu trafic foarte redus.

Potrivit prevederilor art. 129, alin. (6), lit. d) din Ordonanța de urgență a Guvernului nr. 57/2019 privind Codul administrativ, cu modificările și completările ulterioare, și a prevederilor art. 2, lit. d) din Ordonanța Guvernului nr. 63/2002 privind atribuirea sau schimbarea de denumiri, aprobată cu modificări și completări prin Legea nr. 48/2003, cu modificările și completările ulterioare, Consiliile locale pot atribui sau schimba denumiri, prin hotărâre, pentru parcuri, piețe, oboare, cartiere, străzi, stații ale mijloacelor de transport în comun, precum și pentru obiective și instituții de interes local aflate în subordinea acestora.

Potrivit Hotărârii Consiliului Local al Municipiului Buzău nr. 227 din 30.10.2023 privind atestarea inventarului bunurilor care aparțin domeniului public al Municipiului Buzău, județul Buzău, drumul - în suprafață măsurată de 2.713 m.p. - având cartea funciară nr. 74905/nr. cadastral 74905, situat în tarlăua 41, parcela 718, cu numărul de inventar 9991938625 (valoarea de inventar 269.542,00 lei) a fost introdus ca poziție nouă cu nr. 2463 și declarat ca fiind de interes public local, în conformitate cu pct. 1 din Anexa nr. 4 - Lista cuprinzând unele bunuri care aparțin domeniului public al comunei, al orașului sau al municipiului la Ordonanța de urgență a Guvernului nr.57/2019 privind Codul administrativ, cu modificările și completările ulterioare.

Prin realizarea clasificării ca "stradă" se asigură extinderea și dezvoltarea infrastructurii rutiere și pietonale, iar atribuirea de denumire drumurilor, este necesară în vederea stabilirii adreselor poștale pentru înscrierea în cărțile de identitate, cărțile funciare, etc.

Nomenclatorul stradal al municipiului Buzău aprobat prin Hotărârea Consiliului Local al municipiului Buzău nr. 118 din 30 iunie 2023 se va modifica și completa în mod corespunzător cu denumirea de „**Strada Nouă**”.

Denumirea de mai sus va face obiectul actualizării poziției 2463 din inventarul bunurilor care aparțin domeniului public al municipiului Buzău, conform procedurii prevăzute de Ordonanța de urgență a Guvernului nr. 57/2019 privind Codul administrativ, cu modificările și completările ulterioare.

În sensul celor de mai sus, s-a întocmit proiectul de hotărâre alăturat, cu propunerea de a fi adoptat în forma prezentată.

PRIMAR,  
Constantin TOMA





ROMÂNIA  
JUDEȚUL BUZĂU  
PRIMĂRIA MUNICIPIULUI BUZĂU  
- Serviciul Evidență Patrimoniu și Licitații –  
- Biroul Cadastru Imobiliar și Edilitar, Avizări -  
Nr. 50.492 din 14.03.2024

**RAPORT DE SPECIALITATE COMUN**  
*referitor la proiectul de hotărâre privind clasificarea în categoria funcțională "Străzi" și atribuirea de denumire drumului înscris în Cartea Funciară a municipiului Buzău nr. 74905*

Prin proiectul de hotărâre prezentat se propune:

- Clasificarea ca "Stradă" de categoria a IV-a, a drumului în suprafața măsurată de 2.713 m.p., proprietate publică a Municipiului Buzău, având cartea funciară nr.74905/nr.cadastral 74905, situat în tarlăua 41, parcela 718, cu numărul de inventar 9991938625 (valoarea de inventar 269.542,00 lei) și atribuirea denumirii de „**Strada Nouă**”.

În conformitate cu art. 3, litera a) din Ordonanța Guvernului nr. 43/1997 privind regimul drumurilor, republicată, cu modificările și completările ulterioare, *drumurile publice sunt drumuri de utilitate publică și/sau de interes public destinate circulației rutiere și pietonale*, iar potrivit art. 8. alin. (1), lit. c) din aceeași Ordonanță, *străzile sunt drumurile publice din interiorul localităților, indiferent de denumire: stradă, bulevard, cale, chei, splai, șosea, alee, fundătură, uliță etc.*, care pot fi clasificate ca "Străzi"; conform alin. (2) al aceluiași articol, clasificarea drumurilor de interes local, precum și clasificarea ca drum de interes local a unui drum neclasificat se fac prin hotărâre a consiliului local pe raza teritorială a căruia se află drumul respectiv.

Conform art. 9, lit. d) din Ordonanța Guvernului nr. 43/1997 privind regimul drumurilor, republicată, cu modificările și completările ulterioare, străzile de categoria a IV-a sunt cele de folosință locală, care asigură accesul la locuințe și pentru servicii curente sau ocazionale, în zonele cu trafic foarte redus.

Potrivit prevederilor art. 129, alin. (6), lit. d) din Ordonanța de urgență a Guvernului nr. 57/2019 privind Codul administrativ, cu modificările și completările ulterioare, și a prevederilor art. 2, lit. d) din Ordonanța nr. 63/2002 privind atribuirea sau schimbarea de denumiri, aprobată cu modificări și completări prin Legea nr. 48/2003, cu modificările și completările ulterioare, Consiliile locale pot atribui sau schimba denumiri, prin hotărâre, pentru parcuri, piețe, oboare, cartiere, străzi, stații ale mijloacelor de transport în comun, precum și pentru obiective și instituții de interes local aflate în subordinea acestora.

Conform Hotărârii Consiliului Local al Municipiului Buzău nr. 227 din data de 30.10.2023 privind atestarea inventarului bunurilor care aparțin domeniului public al Municipiului Buzău, județul Buzău, drumul în suprafața măsurată de 2.713 m.p., având cartea funciară nr.74905/nr.cadastral 74905, situat în tarlăua 41, parcela 718, cu numărul de inventar 9991938625 (valoarea de inventar 269.542,00 lei) a fost introdus ca poziție nouă cu nr. 2463 și declarat ca fiind de interes public local, în conformitate cu pct.1 din Anexa nr. 4 - Lista cuprinzând unele bunuri care aparțin domeniului public al comunei, al orașului sau al municipiului la Ordonanța de Urgență a Guvernului nr. 57/2019 privind codul administrativ, cu modificările și completările ulterioare.

Prin realizarea clasificării ca "stradă" se asigură extinderea și dezvoltarea infrastructurii rutiere și pietonale, iar atribuirea de denumire drumurilor, este necesară în vederea stabilirii adreselor administrative (poștale) pentru înscrierea în cărțile de identitate, cărțile funciare, etc.

Nomenclatorul stradal al municipiului Buzău aprobat prin Hotărârea de Consiliu Local nr.118 din data 30 iunie 2023 *privind completarea și actualizarea Nomenclatorului Stradal al municipiului Buzău, aprobat prin Hotărârea Consiliului Local al municipiului Buzău nr. 101 din 26.06.2015*, se va modifica și completa în mod corespunzător cu denumirea de „**Strada Nouă**”.

Denumirea de mai sus, va face obiectul actualizării poziției 2463 din inventarul bunurilor care aparțin domeniului public al municipiului Buzău, conform procedurii prevăzute de Ordonanța de urgență a Guvernului nr. 57/2019 privind Codul administrativ, cu modificările și completările ulterioare.

Considerăm necesar ca, în conformitate cu prevederile Legii nr. 52/2003, privind transparența decizională în administrația publică, republicată, să fie adus la cunoștință publică, în vederea dezbaterii, proiectul de act normativ .

În acest scop s-a elaborat alăturatul proiect de hotărâre, pentru a fi introdus pe ordinea de zi a ședinței Consiliului Local al Municipiului Buzău.

Șef Serviciu  
Rodica Cuza



Întocmit  
Marilena Mircioagă







Oficiul de Cadastru și Publicitate Imobiliară BUZAU  
Biroul de Cadastru și Publicitate Imobiliară Buzau

### EXTRAS DE CARTE FUNCARĂ PENTRU INFORMARE

Carte Funciară Nr. 74905 Buzău

Nr. cerere	12470
Ziua	02
Luna	02
Anul	2024

Cod verificare  
100163723426



#### A. Partea I. Descrierea imobilului

TEREN Intravilan

Adresa: Loc. Buzau, Jud. Buzau, Tarla 41, parcela 718

Nr. Crt	Nr. cadastral topografic	Nr.	Suprafața* (mp)	Observații / Referințe
A1	74905		2.713	Teren neimprejmuit;

#### B. Partea II. Proprietari și acte

Înscrieri privitoare la dreptul de proprietate și alte drepturi reale	Referințe
<b>12470 / 02/02/2024</b>	
Act Administrativ nr. 227, din 30/10/2023 emis de MUNICIPIUL BUZAU - CONSILIUL LOCAL; Act Administrativ nr. 19453, din 31/01/2024 emis de MUNICIPIUL BUZAU;	
B1	A1
Intabulare, drept de PROPRIETATE -domeniu public, dobandit prin Lege, cota actuala 1/1 1) <b>MUNICIPIUL BUZĂU</b> , CIF:4233874	

#### C. Partea III. SARCINI .

Inscrieri privind dezmembrămintele dreptului de proprietate, drepturi reale de garanție și sarcini	Referințe
NU SUNT	

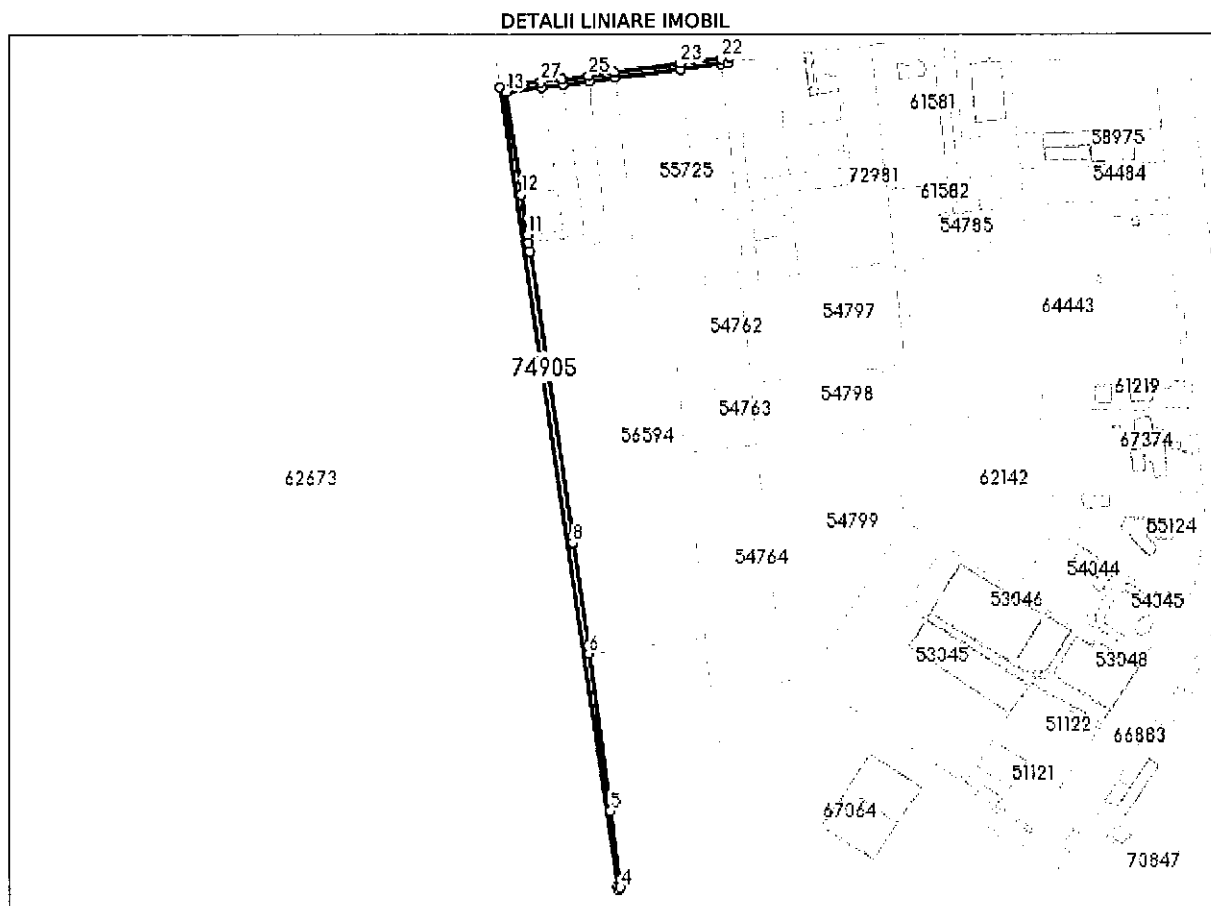


Carte Funciară Nr. 74905 Comuna/Oraș/Municipiu: Buzău  
Anexa Nr. 1 La Partea I

**Teren**

Nr cadastral	Suprafața (mp)*	Observații / Referințe
74905	2.713	

\* Suprafața este determinată în planul de proiecție Stereo 70.



**Date referitoare la teren**

Nr Crt	Categorie folosință	Intra vilan	Suprafața (mp)	Tarla	Parcelă	Nr. topo	Observații / Referințe
1	drum	DA	2.713	-	-	-	

**Lungime Segmente**

1) Valorile lungimilor segmentelor sunt obținute din proiecție în plan.

Punct început	Punct sfârșit	Lungime segment (m)
1	2	558.999
3	4	2.212
5	6	110.045
7	8	0.849
9	10	5.899
11	12	28.0

Punct început	Punct sfârșit	Lungime segment (m)
2	3	2.363
4	5	53.397
6	7	76.526
8	9	203.505
10	11	5.898
12	13	72.0

Carte Funciară Nr. 74905 Comuna/Oraș/Municipiu: Buzău

Punct început	Punct sfârșit	Lungime segment (** (m)	Punct început	Punct sfârșit	Lungime segment (** (m)
13	14	25.0	14	15	14.724
15	16	19.0	16	17	17.895
17	18	46.38	18	19	28.133
19	20	4.998	20	21	4.325
21	22	6.621	22	23	28.115
23	24	46.388	24	25	17.89
25	26	19.0	26	27	14.725
27	1	29.076			

\*\* Lungimile segmentelor sunt determinate în planul de proiecție Stereo 70 și sunt rotunjite la 1 milimetru.

\*\*\* Distanța dintre puncte este formată din segmente cumulate ce sunt mai mici decât valoarea 1 milimetru.

Certific că prezentul extras corespunde cu pozițiile în vigoare din cartea funciară originală, păstrată de acest birou.

Prezentul extras de carte funciară este valabil la autentificarea de către notarul public a actelor juridice prin care se sting drepturile reale precum și pentru dezbateră succesiunilor, iar informațiile prezentate sunt susceptibile de orice modificare, în condițiile legii.

S-a achitat tariful de 0 RON, -, pentru serviciul de publicitate imobiliară cu codul nr. 211.

Data soluționării,  
28-02-2024

Data eliberării,  
\_/\_/\_\_\_

Asistent Registrator,  
GILIA-FLORENTINA BOGZA

(parafa și semnătura)

Referent,

\_\_\_\_\_

(parafa și semnătura)




## FISA MIJLOCULUI FIX

Februarie 2024

Gestiunea: DOMENIUL PUBLIC UAT BUZAU

Numar inventar:	9991938625	Grupa:					
Fel, serie, nr. data doc.		TERENURI					
provenienta:	PLUS-INV-HCL 227-30.10.2023	Codul de clasif.:	9.1.				
Valoare de inventar:	269.542,00	Rata lunara:	0,00				
Valoare amortizata:	0,00	Data darii in fol.:	01. 11.2023				
Denumire mijlocului fix:	TEREN IN SUPRAFATA DE 2713 MP, SITUAT IN MUN BUZAU, TARLAUA 41, PARCELA 718, CATEGORIA FOLOSINTA DRUM	Data am. compl.:	30. 11.2122				
Durata normala funct.(ani):	99	Cota amortizare:					
Loc folosinta: 248 - DOMENIU PUBLIC	Persoana: 0 - Fara Persoana						
Caracteristici tehnice:							
Domeniul public INTRODUS CONFORM HCL 227/30.10.2023 POZITIE CARTE ALBA 2463, CARTE FUNCARA 74905							
Accesorii:							
Documentul (data,felul,nr.)	Operatiuni care privesc miscarea, cresterea, diminuarea	Data	Buc.	Debit	Credit	Sold	Sold cont 105
PLUS-INV-HCL 227-30.10.2023	Achizitie	2023.11	1	269.542,00	0,00	269.542,00	0

ROMÂNIA  
JUDEȚUL BUZĂU  
MUNICIPIUL BUZĂU  
-CONSILIUL LOCAL-



### **HOTĂRÂRE**

*privind atestarea inventarului bunurilor care aparțin domeniului public al Municipiului Buzău, județul Buzău*

Consiliul Local al Municipiului Buzău, județul Buzău, întrunit în ședință ordinară;

Având în vedere:

- referatul de aprobare al primarului municipiului Buzău, înregistrat la nr.259/CLM/23.10.2023;
- raportul de specialitate al Serviciului Evidență Patrimoniu și Licitații, înregistrat la nr. 183.613/23.10.2023;
- avizul Comisiei pentru amenajarea teritoriului, urbanism, administrarea domeniului public și privat al municipiului;
- avizul Comisiei juridice, pentru administrație publică locală, disciplină, respectarea drepturilor și libertăților cetățenești;
- declarația Secretarului general al municipiului Buzău, înregistrată la nr.260/CLM/23.10.2023, însoțită de referatul nr. 183070/23.10.2023, întocmit de Serviciul Juridic și Contencios Administrativ, precum și de referatul nr.183061/23.10.2023, întocmit de Serviciul Agricol și Sanitar Veterinar;
- Nota justificativă a Serviciului Evidență Patrimoniu și Licitații, înregistrată la nr. 180.729/18.10.2023;
- procesul verbal al Comisiei speciale de inventariere a domeniului public și privat al municipiului Buzău, înregistrat la nr. 182.656/20.10.2023;
- Referatul Comisiei speciale de inventariere a domeniului public și privat al municipiului Buzău, înregistrat la nr. 182.659/20.10.2023;
- Calcul estimativ valoare teren, efectuat de Serviciul Evidență Patrimoniu și Licitații, înregistrat la nr. 180.645/18.10.2023;
- Hotărârea Consiliului Local nr. 117/1999 - pentru însușirea inventarului bunurilor care aparțin domeniului public al municipiului Buzău, cu modificările și completările ulterioare;
- Anexa nr. 2 - Inventarul bunurilor care aparțin domeniului public al municipiului Buzău, la Hotărârea Guvernului nr. 1.348/2001 – privind atestarea domeniului public al județului Buzău, precum și al municipiilor, orașelor și comunelor din județul Buzău, cu modificările și completările ulterioare;
- Radiograma comună a M.A.I. (nr. 793052/16.06.2022) și M.D.L.A. (nr. 71254/16.06.2022), înregistrată la Instituția Prefectului - Județul Buzău cu nr. 14746/01.11.2022 și la Registratura generală a Primăriei Municipiului Buzău sub nr. 201.953/03.11.2022;
- Planul de amplasament și delimitare a imobilului (teren) întocmit de Societatea Comercială TETA CONS S.R.L.;
- prevederile art. 8, alin.1, lit. c din Ordonanța Guvernului nr. 43/1997 privind regimul drumurilor, republicată, cu modificările și completările ulterioare;
- prevederile Ordinului nr. 600/2023 pentru aprobarea Regulamentului de recepție și înscriere în evidențele de cadastru și carte funciară, cu modificările și completările ulterioare;
- prevederile art. 6, alin. 2 din Normele tehnice pentru întocmirea inventarului bunurilor care alcătuiesc domeniul public și privat al comunelor, al orașelor, al municipiilor și al județelor, cu modificările și completările ulterioare, aprobate prin Hotărârea Guvernului nr. 392/2020;



În temeiul art. 129, alin. (2), lit. c), alin. (14), art. 139, alin. (1) și alin. (3), lit. g), coroborat cu art. 5, lit. cc), art. 196, alin. (1), lit. a), art. 289, alin. (5), alin. (7) și alin. (16), precum și art. 607, alin. (4) din Ordonanța de Urgență a Guvernului nr. 57/2019 privind Codul administrativ, cu modificările și completările ulterioare,

#### HOTĂRĂȘTE:

**Art.1.-** Inventarul bunurilor care aparțin domeniului public al municipiului Buzău, însușit prin Hotărârea Consiliului Local nr. 117/1999, cu modificările și completările ulterioare, atestat potrivit Anexei nr. 2 la Hotărârea Guvernului nr.1.348/2001 – privind atestarea domeniului public al județului Buzău, precum și al municipiilor, orașelor și comunelor din județul Buzău, cu modificările și completările ulterioare, la Secțiunea I – "Bunuri imobile,, se completează după cum urmează: după poziția nr. 2462 **se introduce o poziție nouă cu nr. 2463**, conform **Anexei nr.1**.

**Art.2.-** Drumul cu care se completează Inventarul bunurilor care aparțin domeniului public al Municipiului Buzău, identificat conform Planului de amplasament și delimitare a imobilului prezentat în **Anexa nr. 2**, se declară ca fiind de interes public local, în conformitate cu pct. 1 din **Anexa 4 – Lista cuprinzând unele bunuri care aparțin domeniului public al comunei, al orașului sau al municipiului** la Ordonanța de Urgență a Guvernului nr. 57/2019 privind Codul administrativ, cu modificările și completările ulterioare.

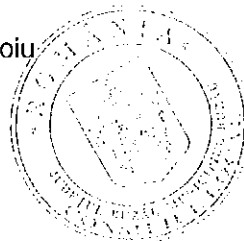

**Art.3.-** Anexele nr. 1 și 2 fac parte integrantă din prezenta hotărâre.

**Art.4. -** Inventarul astfel completat constituie anexă la statutul unității administrativ-teritoriale și se publică pe pagina de Internet a instituției, la secțiunea dedicată Statutului municipiului Buzău, precum și în Monitorul Oficial Local.

**Art.5. -** Primarul municipiului Buzău, prin intermediul Serviciului Evidență Patrimoniu și Licitații, Direcției Finanțe Publice Locale și Direcția Administrație Publică Locală, va aduce la îndeplinire prevederile prezentei hotărâri.

**Art.6. -** Prin grija secretarului general al municipiului, prezenta hotărâre va fi adusă la cunoștința publicului și va fi comunicată autorităților și instituțiilor interesate.

PREȘEDINTELE ȘEDINȚEI,  
Consilier local Bogdan - Florin Hudîtoiu



CONTRASEMNEAZĂ:  
SECRETARUL GENERAL AL MUNICIPIULUI BUZĂU  
Eduard Pistol



Buzău, 30.10.2023  
Nr. 227

Această Hotărâre a fost adoptată de Consiliul Local al Municipiului Buzău, cu respectarea prevederilor art. 139, alin. (1) și alin. (3), lit. g), coroborat cu art. 5, lit. cc) din OUG nr. 57/2019 privind Codul administrativ, cu modificările și completările ulterioare, cu un număr de 19 voturi pentru, 0 abțineri și 0 voturi împotriva, din numărul total de 23 consilieri locali în funcție și 19 consilieri locali prezenți la ședință.

## ANEXA nr. 1


la Hotărârea nr. ~~22~~ din 30.10. 2023  
a Consiliului Local al Municipiului Buzău

## COMPLETAREA INVENTARULUI BUNURILOR CARE APARTIN DOMENIULUI PUBLIC AL MUNICIPIULUI BUZĂU

Nr. inv.	Codul de clasificare	Denumirea bunului	Elemente de identificare	Anul dobândirii sau, după caz, al dării în folosință	Valoarea de inventar LEI	Situația juridică actuală
0	1	2	3	4	5	6
2463	1.3.7.1.	Drum	<p>Teren în suprafață de 2.713,00 metri pătrați, situat în Municipiul Buzău, Tarlaua 41, Parcela 718, categoria de folosință – drum.</p> <p>Cu vecinătăți conform planului de amplasament și delimitare a imobilului:</p> <p>- la nord: Tarlaua 41, Parcela 718;</p> <p>- la est: nr.cadastral 67115 Strada Hangarului;</p> <p>- la sud: nr.cadastral 67505, nr.cadastral 68421, nr.cadastral 55725, nr.cadastral 65122, nr.cadastral 73449, nr.cadastral 73450, nr.cadastral 68754, nr.cadastral 68753, nr.cadastral 73450, nr.cadastral 73449, nr.cadastral 16052, Agenția Domeniilor Statului;</p> <p>- la vest: nr. cadastral 62673, drum.</p>	2023	269.542	<p>-art. 289 alin. (7) din Ordonanța de Urgență a Guvernului României nr.57/2019, privind Codul Administrativ, cu modificările și completările ulterioare</p> <p>-art. 8, alin. (1), lit. c) din Ordonanța Guvernului nr. 43/1997 privind regimul drumurilor, republicată, cu modificările și completările ulterioare.</p>

PRIMARUL MUNICIPIULUI BUZĂU

CONSTANTIN TOMA



ȘEF SERVICIU

RODICA CUZA

