







PUZ / A1/6.



SITUATIA EXISTENTA

SCARA 1 : 500

LEGENDA

- LIMITA ZONA STUDIATA 
- LIMITA TEREN CE A GENERAT PUZ 
- ZONA CIRCULATIE CAROSABILA PRINCIPALA CU TROTUARE AFERENTE (CC) 
- SUBZONA MIXTA CU LOCUINTE INDIVIDUALE SI CUPLATE MICI CU MAXIM P+2 NIVELURI (MI) 
- SUBZONA LOCUINTELOR INDIVIDUALE SI COLECTIVE MICI MAXIM CU P+2 NIVELURI (LIa) 
- SUBZONA LOCUINTELOR COLECTIVE MEDII CU MAXIM P+3 - P-4 NIVELURI (LIc) 

S TEREN ZONA STUDIATA = 8375 m²
 S TEREN PROPRIETATE MED SARAI S RL = 1380 m²
 P.O.T. EXISTENT - 0 %
 C.U.T. EXISTENT - 0,0

- ACCES PIETONAL IN INCINTA 
- ACCES AUTO IN INCINTA 

BILANT TERITORIAL EXISTENT		
ZONE FUNCTIONALE	EXISTENT	
	SUPRAFATA m ²	PROCENT %
1 ZONA CIRCULATIE CAROSABILA PRINCIPALA CU TROTUARE AFERENTE (CC)	2889	34,5
2 SUBZONA MIXTA CU LOCUINTE INDIVIDUALE SI CUPLATE MICI CU MAXIM P+2 NIVELURI (MI)	3326	39,7
3 SUBZONA LOCUINTELOR INDIVIDUALE SI COLECTIVE MICI MAXIM CU P+2 NIVELURI (LIa)	2137	25,5
4 SUBZONA LOCUINTELOR COLECTIVE MEDII CU MAXIM P+3 - P-4 NIVELURI (LIc)	23	0,3
TOTAL	8375	100,00

Parcela (ZONA STUDIATA)


Nr. PCT.	Coordonate pct.de contur	Lungimea latari (m)	
X [m]	Y [m]		
1	40676.530	64293.150	14,852
2	406792.020	64290.070	24,428
3	406805.384	64289.622	5,800
4	406804.200	64285.580	3,868
5	406805.335	64283.270	15,500
6	406824.945	64282.262	3,381
7	406826.500	64282.550	8,096
8	406825.057	64283.381	8,402
9	406822.717	64283.148	8,504
10	406827.520	64284.150	10,859
11	406844.378	64283.529	24,663
12	406866.204	64282.958	39,225
13	406898.530	64285.440	1,071
14	406922.681	64285.494	13,959
15	406915.560	64288.270	104,656
16	406893.320	64286.850	11,758
17	406882.220	64292.922	39,256
18	406880.702	64292.225	27,282

SZONA STUDIATA=8375mp P=50,788m

Parcela (ZONA DE INTERES)

Nr. PCT.	Coordonate pct.de contur	Lungimea latari (m)	
X [m]	Y [m]		
1	406855.338	64285.223	15,887
2	406848.022	642860.790	2,536
3	406849.726	64288.844	16,829
4	406856.902	64285.589	15,29
5	406865.520	64282.070	14,346
6	406868.480	64285.520	1,648
7	406868.300	64283.650	1,548
8	406870.82	64283.076	1,52
9	406864.566	64285.746	8,899
10	406893.897	64281.886	3,79
11	406865.425	64289.630	18,502
12	406897.721	64281.565	1,03
13	406828.040	64288.410	12,053
14	406828.950	64288.220	19,990
15	406891.148	64285.300	27,82
16	406894.700	64282.270	3,09
17	406820.040	64286.680	18,62
18	406821.80	64290.000	25,55
19	406825.590	64287.750	1,82
20	406864.404	64287.580	0,23
21	406868.318	64283.270	15,60
22	406824.945	64282.262	4,04
23	406826.500	64282.550	14,61
24	406824.945	64282.262	3,87

SZONA DE INTERES=1380mp P=345,04m



SC SIGNUM SRL BUZAU
 B - DUL UNIRII / BL. C2 / APT. 14
 TEL. 0238.414898
 GSM 0722772118
 NR. REG. COM. J10/722/06.12.2002
 COD U.I.F. 15070306

SEF PROIECT	ARH. DANIEL POPA
PROIECTAT	ARH. DANIEL POPA
DESENAT	ARH. DANIEL POPA

OBIECTIV :	PUZ - CONSTRUIRE CLINICA MEDICALA		
MONITOREAZ :	FUNDATURA RANDUNELELOR / NR. 5 / MUN. BUZAU / JUD. BUZAU		
BENEFICIAR :	MED SARAI S RL		
DATA	SCARA	TITLUL PLANSEI	PROIECT NR. PUZ 202.24
FEB 2024	1 / 500	SITUATIA EXISTENTA	
		FAZA :	P.U.Z.
		PL. NR.	A 1