

ROMÂNIA  
JUDEȚUL BUZĂU  
MUNICIPIUL BUZĂU  
-CONSILIUL LOCAL-

**PROIECT DE HOTĂRÂRE NR. 19/09.02.2026**

privind aprobarea inventarului bunurilor care alcătuiesc domeniul privat al  
Municipiului Buzău – 1/2026

Consiliul Local al Municipiului Buzău, județul Buzău, întrunit în ședință  
ordinară;

Având în vedere:

-referatul de aprobare al primarului municipiului Buzău, înregistrat la nr.  
29/CLM/09.02.2026;

-raportul de specialitate al Serviciului Evidență Patrimoniu și Licitații,  
înregistrat la nr. 19.413 din 09.02.2026;

- Nota justificativă nr. 17.747 din 05.02.2026 a Serviciului Evidență  
Patrimoniu și Licitații;

-procesul – verbal nr. 19.137 din 09.02.2026 al Comisiei speciale de  
inventariere a domeniului public și privat al municipiului Buzău;

-avizul Comisiei pentru amenajarea teritoriului, urbanism, administrarea  
domeniului public și privat al municipiului;

-avizul Comisiei juridică, pentru administrație publică locală, disciplină,  
respectarea drepturilor și libertăților cetățenești;

- Hotărârea Consiliului Local al Municipiului Buzău nr. 229 din  
16.12.2025 privind aprobarea inventarului bunurilor care alcătuiesc domeniul  
privat al Municipiului Buzău -1;

- prevederile art. 553, alin. (1) și art. 555, alin. (2) din Legea nr.  
287/2009, privind Codul civil, republicată, cu modificările și completările  
ulterioare;

-prevederile art. 23 din Legea Cadastrului și a publicității imobiliare nr.  
7/1996, republicată, cu modificările și completările ulterioare;

-prevederile art. 354, art. 355 și art. 357 din Ordonanța de urgență a  
Guvernului nr. 57/2019 privind Codul administrativ, cu modificările și  
completările ulterioare;

- prevederile Legii contabilității nr. 82/1991, republicată, cu modificările și  
completările ulterioare;

- prevederile Hotărârii Guvernului nr. 392/2020 privind aprobarea  
Normelor tehnice pentru întocmirea inventarului bunurilor care alcătuiesc  
domeniul public și privat al comunelor, al orașelor, al municipiilor și al județelor.

În temeiul prevederilor art. 129, alin. (1), alin. (2), lit. c), alin. (14), art.  
139, alin. (1), coroborat cu art. 5, lit. cc), precum și art. 196, alin. (1), lit. a) din  
Ordonanța de urgență a Guvernului nr. 57/2019 privind Codul administrativ, cu  
modificările și completările ulterioare,

**H O T Ă R Ă Ș T E:**

**Art.1.-** Inventarul bunurilor care alcătuiesc domeniul privat al Municipiului  
Buzău, aprobat prin Hotărârea Consiliului Local al Municipiului Buzău nr. 229  
din 16.12.2025, se completează după cum urmează: după poziția nr. 40 **se**

**introduc 67 noi poziții, de la nr. 41 la nr. 107 inclusiv, conform Anexei care face parte integrantă din prezenta hotărâre.**

**Art.2.-** Inventarul astfel completat constituie anexă la Statutul unității administrativ-teritoriale și se publică pe pagina de Internet a instituției, la secțiunea dedicată Statutului municipiului Buzău, precum și în Monitorul Oficial Local.

**Art.3.-** Primarul municipiului Buzău, prin intermediul Serviciului Evidență Patrimoniu și Licitații, Direcției Finanțe Publice Locale și Direcția Administrație Publică Locală, va aduce la îndeplinire prevederile prezentei hotărâri.

**Art.4.-** Secretarul General al Municipiului Buzău va asigura publicarea hotărârii pe site-ul Primăriei Municipiului Buzău, precum și comunicarea acestuia autorităților și instituțiilor interesate.

INIȚIATOR  
PRIMARUL MUNICIPIULUI BUZĂU  
Constantin TOMA



AVIZAT  
SECRETARUL GENERAL AL MUNICIPIULUI BUZĂU  
Eduard PISTOL



**ANEXA**  
la Hotărârea nr. \_\_\_\_\_ din \_\_\_\_\_.02.2026  
a Consiliului Local al Municipiului Buzău

**COMPLETĂRI LA INVENTARUL BUNURILOR CARE APARTIN DOMENIULUI PRIVAT AL MUNICIPIULUI BUZĂU**

| Secțiunea I – Bunuri imobiliare |                      |                   |  |  |                                |  |
|---------------------------------|----------------------|-------------------|--|--|--------------------------------|--|
| Nr. crt.                        | Codul de clasificare | Denumirea Bunului | Elemente de identificare   | Anul dobândirii și/sau al dării în folosință | Valoarea de inventar (mii lei) | Situația juridică actuală  |
| 0                               | 1                    | 2                 | 3  | 4  | 5                              | 6  |
| 41                              | -                    | Teren             | Loc. Buzău, str. Nicu Constantinescu, nr. 96<br>S teren = 485 m.p.<br>Teren intravilan<br>Categororia de folosință curți construcții<br>Nr. cad. 51980<br>NI 10020 | 2001   | 662,5197                       | - Ordinul nr. 146/2001 emis de Prefectura Județului Buzău<br>- Sentința Civilă nr. 186/18.03.2022 a Tribunalului Buzău, pronunțată în Dosarul nr. 1719/114/2021, devenită definitivă prin Decizia nr. 345/R/2023 a Curții de apel Brașov, pronunțată în data de 23 mai 2023<br>- adresa nr. 1005153/02.03.2023 a Ministerului Finanțelor, înregistrată la Primăria Municipiului Buzău la nr. 35.456 din 06.03.2023<br>CF 51980 Buzău |
| 42                              | -                    | Teren             | Loc. Buzău, str. Nicu Constantinescu, cart. Orizont, nr. 100<br>S teren = 511 m.p.<br>Teren intravilan<br>Categororia de folosință arabi<br>Nr. cad. 51982         | 2001   | 698,03622                      | - Ordinul nr. 146/2001 emis de Prefectura Județului Buzău<br>- Sentința Civilă nr. 186/18.03.2022 a Tribunalului Buzău, pronunțată în Dosarul nr. 1719/114/2021, devenită definitivă prin  |

|    |   |       |   |      |           |  |
|----|---|-------|---|------|-----------|--|
|    |   |       | NI 10020  |      |           | Decizia nr. 345/R/2023 a Curții de apel Brașov, pronunțată în data de 23 mai 2023<br>- adresa nr. 1005153/02.03.2023 a Ministerului Finanțelor, înregistrată la Primăria Municipiului Buzău la nr. 35.456 din 06.03.2023<br>C.F. 51982 Buzău   |
| 43 | - | Teren | Loc. Buzău, str. Parnifi Șeicarau, nr. 16<br>S teren = 295 m.p.<br>Teren intravilan<br>Categororia de folosință curți construcții<br>Nr. cad. 52050<br>NI 10020 | 2001 | 402,9759  | - Ordinul nr. 146/2001 emis de Prefectura Județului Buzău<br>- Sentința Civilă nr. 186/18.03.2022 a Tribunalului Buzău, pronunțată în Dosarul nr. 1719/114/2021, devenită definitivă prin Decizia nr. 345/R/2023 a Curții de apel Brașov, pronunțată în data de 23 mai 2023<br>- adresa nr. 1005153/02.03.2023 a Ministerului Finanțelor, înregistrată la Primăria Municipiului Buzău la nr. 35.456 din 06.03.2023<br>C.F. 52050 Buzău |
| 44 | - | Teren | Loc. Buzău, str. Unirii<br>S teren = 300 m.p.<br>Teren intravilan<br>Categororia de folosință curți construcții<br>Nr. cad. 52060<br>NI 10020                   | 2001 | 409,806   | - Ordinul nr. 146/2001 emis de Prefectura Județului Buzău<br>- Sentința Civilă nr. 186/18.03.2022 a Tribunalului Buzău, pronunțată în Dosarul nr. 1719/114/2021, devenită definitivă prin Decizia nr. 345/R/2023 a Curții de apel Brașov, pronunțată în data de 23 mai 2023<br>- adresa nr. 1005153/02.03.2023 a Ministerului Finanțelor, înregistrată la Primăria Municipiului Buzău la nr. 35.456 din 06.03.2023<br>C.F. 52060 Buzău |
| 45 | - | Teren | Loc. Buzău, str. Unirii<br>S teren = 453 m.p.<br>Teren intravilan<br>Categororia de folosință curți construcții<br>Nr. cad. 52106<br>NI 10020                   | 2001 | 618,80706 | - Ordinul nr. 146/2001 emis de Prefectura Județului Buzău<br>- Sentința Civilă nr. 186/18.03.2022 a Tribunalului Buzău, pronunțată în Dosarul nr. 1719/114/2021, devenită definitivă prin Decizia nr. 345/R/2023 a Curții de apel Brașov, pronunțată în data de 23 mai 2023<br>- adresa nr. 1005153/02.03.2023 a Ministerului Finanțelor, înregistrată la  |

|    |   |       |  |      |           |   |
|----|---|-------|--|------|-----------|---|
|    |   |       |  |      |           | Primăria Municipiului Buzău la nr. 35.456 din 06.03.2023<br>C.F. 52106 Buzău  |
| 46 | - | Teren | Loc. Buzău, str. Pamfil Șeicaru, nr. 15<br>S teren = 337 m.p.<br>Teren intravilan<br>Categororia de folosință curți construcții<br>Nr. cad. 52140<br>NI 10020                      | 2001 | 327,000   | - Ordinul nr. 146/2001 emis de Prefectura Județului Buzău<br>- Sentința Civilă nr. 186/18.03.2022 a Tribunalului Buzău, pronunțată în Dosarul nr. 1719/14/2021, devenită definitivă prin Decizia nr. 345/R/2023 a Curții de apel Brașov, pronunțată în data de 23 mai 2023<br>- adresa nr. 1005153/02.03.2023 a Ministerului Finanțelor, înregistrată la Primăria Municipiului Buzău la nr. 35.456 din 06.03.2023<br>C.F. 52140 Buzău |
| 47 | - | Teren | Loc. Buzău, str. Ștefan Popescu, nr. 10<br>S teren = 312 m.p.<br>Teren intravilan<br>Categororia de folosință curți construcții<br>Nr. cad. 52167<br>NI 10020                      | 2001 | 426,19824 | - Ordinul nr. 146/2001 emis de Prefectura Județului Buzău<br>- Sentința Civilă nr. 186/18.03.2022 a Tribunalului Buzău, pronunțată în Dosarul nr. 1719/14/2021, devenită definitivă prin Decizia nr. 345/R/2023 a Curții de apel Brașov, pronunțată în data de 23 mai 2023<br>- adresa nr. 1005153/02.03.2023 a Ministerului Finanțelor, înregistrată la Primăria Municipiului Buzău la nr. 35.456 din 06.03.2023<br>C.F. 52167 Buzău |
| 48 | - | Teren | Loc. Buzău, str. Nicu Constantinescu, cart. Orizont, nr. 284<br>S teren = 295 m.p.<br>Teren intravilan<br>Categororia de folosință curți construcții<br>Nr. cad. 52171<br>NI 10020 | 2001 | 402,9759  | - Ordinul nr. 146/2001 emis de Prefectura Județului Buzău<br>- Sentința Civilă nr. 186/18.03.2022 a Tribunalului Buzău, pronunțată în Dosarul nr. 1719/14/2021, devenită definitivă prin Decizia nr. 345/R/2023 a Curții de apel Brașov, pronunțată în data de 23 mai 2023<br>- adresa nr. 1005153/02.03.2023 a Ministerului Finanțelor, înregistrată la Primăria Municipiului Buzău la nr. 35.456 din 06.03.2023<br>CF 52171 Buzău   |

|    |   |       |  |      |           |   |
|----|---|-------|--|------|-----------|---|
| 49 | - | Teren | Loc. Buzău<br>S teren = 687 m.p.<br>Teren intravilan<br>Categoria de folosință curți construcții<br>Nr. cad. 52194<br>NI 10020 | 2001 | 938,45574 | - Ordinul nr. 146/2001 emis de Prefectura Județului Buzău<br>- Sentința Civilă nr. 186/18.03.2022 a Tribunalului Buzău, pronunțată în Dosarul nr. 1719/14/2021, devenită definitivă prin Decizia nr. 345/R/2023 a Curții de apel Brașov, pronunțată în data de 23 mai 2023<br>- adresa nr. 1005153/02.03.2023 a Ministerului Finanțelor, înregistrată la Primăria Municipiului Buzău la nr. 35.456 din 06.03.2023<br>CF 52194 Buzău   |
| 50 | - | Teren | Loc. Buzău<br>S teren = 545 m.p.<br>Teren intravilan<br>Categoria de folosință arabi<br>Nr. cad. 52201<br>NI 10020             | 2001 | 744,4809  | - Ordinul nr. 146/2001 emis de Prefectura Județului Buzău<br>- Sentința Civilă nr. 186/18.03.2022 a Tribunalului Buzău, pronunțată în Dosarul nr. 1719/14/2021, devenită definitivă prin Decizia nr. 345/R/2023 a Curții de apel Brașov, pronunțată în data de 23 mai 2023<br>- adresa nr. 1005153/02.03.2023 a Ministerului Finanțelor, înregistrată la Primăria Municipiului Buzău la nr. 35.456 din 06.03.2023<br>CF 52201 Buzău   |
| 51 | - | Teren | Loc. Buzău<br>S teren = 322 m.p.<br>Teren intravilan<br>Categoria de folosință curți construcții<br>Nr. cad. 52220<br>NI 10020 | 2001 | 439,85844 | - Ordinul nr. 146/2001 emis de Prefectura Județului Buzău<br>- Sentința Civilă nr. 186/18.03.2022 a Tribunalului Buzău, pronunțată în Dosarul nr. 1719/14/2021, devenită definitivă prin Decizia nr. 345/R/2023 a Curții de apel Brașov, pronunțată în data de 23 mai 2023<br>- adresa nr. 1005153/02.03.2023 a Ministerului Finanțelor, înregistrată la Primăria Municipiului Buzău la nr. 35.456 din 06.03.2023<br>C.F. 52220 Buzău |
| 52 | - | Teren | Loc. Buzău<br>S teren = 276 m.p.<br>Teren intravilan<br>Categoria de folosință curți construcții                               | 2001 | 377,02152 | - Ordinul nr. 146/2001 emis de Prefectura Județului Buzău<br>- Sentința Civilă nr. 186/18.03.2022 a Tribunalului Buzău, pronunțată în Dosarul nr. 1719/14/2021, devenită definitivă prin Decizia nr. 345/R/2023 a Curții de apel Brașov, pronunțată în data de 23 mai 2023<br>- adresa nr. 1005153/02.03.2023 a Ministerului Finanțelor, înregistrată la Primăria Municipiului Buzău la nr. 35.456 din 06.03.2023<br>C.F. 52220 Buzău |

|    |   |       |  |      |           |  |
|----|---|-------|--|------|-----------|--|
|    |   |       | Nr. cad. 52221<br>NI 10020   |      |           | nr. 1719/114/2021, devenită definitivă prin Decizia nr. 345/R/2023 a Curții de apel Brașov, pronunțată în data de 23 mai 2023<br>- adresa nr. 1005153/02.03.2023 a Ministerului Finanțelor, înregistrată la Primăria Municipiului Buzău la nr. 35.456 din 06.03.2023   |
| 53 | - | Teren | Loc. Buzău, str. Ștefan Popescu nr.9<br>S teren = 332 m.p.<br>Teren intravilan<br>Categororia de folosință curți construcții<br>Nr. cad. 52225<br>NI 10020   | 2001 | 453,51864 | C.F. 52221 Buzău<br>- Ordinul nr. 146/2001 emis de Prefectura Județului Buzău<br>- Sentința Civilă nr. 186/18.03.2022 a Tribunalului Buzău, pronunțată în Dosarul nr. 1719/114/2021, devenită definitivă prin Decizia nr. 345/R/2023 a Curții de apel Brașov, pronunțată în data de 23 mai 2023<br>- adresa nr. 1005153/02.03.2023 a Ministerului Finanțelor, înregistrată la Primăria Municipiului Buzău la nr. 35.456 din 06.03.2023 |
| 54 | - | Teren | Loc. Buzău, str. Ștefan Popescu nr.15<br>S teren = 268 m.p.<br>Teren intravilan<br>Categororia de folosință curți construcții<br>Nr. cad. 52228<br>NI 10020  | 2001 | 366,09336 | C.F. 52225 Buzău<br>- Ordinul nr. 146/2001 emis de Prefectura Județului Buzău<br>- Sentința Civilă nr. 186/18.03.2022 a Tribunalului Buzău, pronunțată în Dosarul nr. 1719/114/2021, devenită definitivă prin Decizia nr. 345/R/2023 a Curții de apel Brașov, pronunțată în data de 23 mai 2023<br>- adresa nr. 1005153/02.03.2023 a Ministerului Finanțelor, înregistrată la Primăria Municipiului Buzău la nr. 35.456 din 06.03.2023 |
| 55 | - | Teren | Loc. Buzău, str. Ștefan Popescu nr. 19<br>S teren = 184 m.p.<br>Teren intravilan<br>Categororia de folosință curți construcții<br>Nr. cad. 52231<br>NI 10020 | 2001 | 251,34768 | C.F. 52228 Buzău<br>- Ordinul nr. 146/2001 emis de Prefectura Județului Buzău<br>- Sentința Civilă nr. 186/18.03.2022 a Tribunalului Buzău, pronunțată în Dosarul nr. 1719/114/2021, devenită definitivă prin Decizia nr. 345/R/2023 a Curții de apel Brașov, pronunțată în data de 23 mai 2023  |

|    |   |       |   |      |           |   |
|----|---|-------|---|------|-----------|---|
|    |   |       |   |      |           | <p>- adresa nr. 1005153/02.03.2023 a Ministerului Finanțelor, înregistrată la Primăria Municipiului Buzău la nr. 35.456 din 06.03.2023</p> <p>C.F. 52231 Buzău</p> <p>- Ordinul nr. 146/2001 emis de Prefectura Județului Buzău</p> <p>- Sentința Civilă nr. 186/18.03.2022 a Tribunalului Buzău, pronunțată în Dosarul nr. 1719/14/2021, devenită definitivă prin Decizia nr. 345/R/2023 a Curții de apel Brașov, pronunțată în data de 23 mai 2023</p> <p>- adresa nr. 1005153/02.03.2023 a Ministerului Finanțelor, înregistrată la Primăria Municipiului Buzău la nr. 35.456 din 06.03.2023</p> |
| 56 | - | Teren | <p>Loc. Buzău, str. Ștefan Popescu nr. 21</p> <p>S teren = 276 m.p.</p> <p>Teren intravilan</p> <p>Categoria de folosință curți construcții</p> <p>Nr. cad. 52232</p> <p>NI 10020</p> | 2001 | 377,02152 | <p>C.F. 52232 Buzău</p> <p>- Ordinul nr. 146/2001 emis de Prefectura Județului Buzău</p> <p>- Sentința Civilă nr. 186/18.03.2022 a Tribunalului Buzău, pronunțată în Dosarul nr. 1719/14/2021, devenită definitivă prin Decizia nr. 345/R/2023 a Curții de apel Brașov, pronunțată în data de 23 mai 2023</p> <p>- adresa nr. 1005153/02.03.2023 a Ministerului Finanțelor, înregistrată la Primăria Municipiului Buzău la nr. 35.456 din 06.03.2023</p>  |
| 57 | - | Teren | <p>Loc. Buzău</p> <p>S teren = 314 m.p.</p> <p>Teren intravilan</p> <p>Categoria de folosință curți construcții</p> <p>Nr. cad. 52252</p> <p>NI 10020</p>                             | 2001 | 428,93028 | <p>C.F. 52252 Buzău</p> <p>- Ordinul nr. 146/2001 emis de Prefectura Județului Buzău</p> <p>- Sentința Civilă nr. 186/18.03.2022 a Tribunalului Buzău, pronunțată în Dosarul nr. 1719/14/2021, devenită definitivă prin Decizia nr. 345/R/2023 a Curții de apel Brașov, pronunțată în data de 23 mai 2023</p> <p>- adresa nr. 1005153/02.03.2023 a Ministerului Finanțelor, înregistrată la Primăria Municipiului Buzău la nr. 35.456 din 06.03.2023</p>  |
| 58 | - | Teren | <p>Loc. Buzău</p> <p>S teren = 313 m.p.</p> <p>Teren intravilan</p> <p>Categoria de folosință nedeterminată</p> <p>Nr. cad. 52255</p> <p>NI 10020</p>                                 | 2001 | 427,56426 | <p>C.F. 52252 Buzău</p> <p>- Ordinul nr. 146/2001 emis de Prefectura Județului Buzău</p> <p>- Sentința Civilă nr. 186/18.03.2022 a Tribunalului Buzău, pronunțată în Dosarul nr. 1719/14/2021, devenită definitivă prin Decizia nr. 345/R/2023 a Curții de apel Brașov, pronunțată în data de 23 mai 2023</p> <p>- adresa nr. 1005153/02.03.2023 a Ministerului Finanțelor, înregistrată la Primăria Municipiului Buzău la nr. 35.456 din 06.03.2023</p>  |

|    |   |       |  |      |           |  |
|----|---|-------|--|------|-----------|--|
|    |   |       |  |      |           | C.F. 52255 Buzău   |
| 59 | - | Teren | Loc. Buzău<br>S teren = 610 m.p.<br>Teren intravilan<br>Categoricia de folosință curți construcții<br>Nr. cad. 52256<br>NI 10020 | 2001 | 833,27220 | - Ordinul nr. 146/2001 emis de Prefectura Județului Buzău<br>- Sentința Civilă nr. 186/18.03.2022 a Tribunalului Buzău, pronunțată în Dosarul nr. 1719/114/2021, devenită definitivă prin Decizia nr. 345/R/2023 a Curții de apel Brașov, pronunțată în data de 23 mai 2023<br>- adresa nr. 1005153/02.03.2023 a Ministerului Finanțelor, înregistrată la Primăria Municipiului Buzău la nr. 35.456 din 06.03.2023                     |
| 60 | - | Teren | Loc. Buzău<br>S teren = 360 m.p.<br>Teren intravilan<br>Categoricia de folosință curți construcții<br>Nr. cad. 52259<br>NI 10020 | 2001 | 491,76720 | C.F. 52256 Buzău<br>- Ordinul nr. 146/2001 emis de Prefectura Județului Buzău<br>- Sentința Civilă nr. 186/18.03.2022 a Tribunalului Buzău, pronunțată în Dosarul nr. 1719/114/2021, devenită definitivă prin Decizia nr. 345/R/2023 a Curții de apel Brașov, pronunțată în data de 23 mai 2023<br>- adresa nr. 1005153/02.03.2023 a Ministerului Finanțelor, înregistrată la Primăria Municipiului Buzău la nr. 35.456 din 06.03.2023 |
| 61 | - | Teren | Loc. Buzău<br>S teren = 360 m.p.<br>Teren intravilan<br>Categoricia de folosință curți construcții<br>Nr. cad. 52260<br>NI 10020 | 2001 | 491,76720 | C.F. 52259 Buzău<br>- Ordinul nr. 146/2001 emis de Prefectura Județului Buzău<br>- Sentința Civilă nr. 186/18.03.2022 a Tribunalului Buzău, pronunțată în Dosarul nr. 1719/114/2021, devenită definitivă prin Decizia nr. 345/R/2023 a Curții de apel Brașov, pronunțată în data de 23 mai 2023<br>- adresa nr. 1005153/02.03.2023 a Ministerului Finanțelor, înregistrată la Primăria Municipiului Buzău la nr. 35.456 din 06.03.2023 |
| 62 | - | Teren | Loc. Buzău<br>S teren = 496 m.p.   | 2001 | 677,54592 | C.F. 52260 Buzău<br>- Ordinul nr. 146/2001 emis de Prefectura Județului Buzău  |

|    |   |       |   |      |           |  |  |
|----|---|-------|---|------|-----------|--|--|
|    |   |       | Teren intravilan<br>Categoria de folosință curți construcții<br>Nr. cad. 52263<br>NI 10020  |      |           |  | - Sentința Civilă nr. 186/18.03.2022 a Tribunalului Buzău, pronunțată în Dosarul nr. 1719/114/2021, devenită definitivă prin Decizia nr. 345/R/2023 a Curții de apel Brașov, pronunțată în data de 23 mai 2023<br>- adresa nr. 1005153/02.03.2023 a Ministerului Finanțelor, înregistrată la Primăria Municipiului Buzău la nr. 35.456 din 06.03.2023<br>C.F. 52263 Buzău  |
| 63 | - | Teren | Loc. Buzău<br>S teren = 294 m.p.<br>Teren intravilan<br>Categoricia de folosință curți construcții<br>Nr. cad. 52264<br>NI 10020            | 2001 | 401,60988 |  | - Ordinul nr. 146/2001 emis de Prefectura Județului Buzău<br>- Sentința Civilă nr. 186/18.03.2022 a Tribunalului Buzău, pronunțată în Dosarul nr. 1719/114/2021, devenită definitivă prin Decizia nr. 345/R/2023 a Curții de apel Brașov, pronunțată în data de 23 mai 2023<br>- adresa nr. 1005153/02.03.2023 a Ministerului Finanțelor, înregistrată la Primăria Municipiului Buzău la nr. 35.456 din 06.03.2023<br>C.F. 52264 Buzău |
| 64 | - | Teren | Loc. Buzău, lotul A26<br>S teren = 706 m.p.<br>Teren intravilan<br>Categoricia de folosință curți construcții<br>Nr. cad. 52291<br>NI 10020 | 2001 | 964,41012 |  | - Ordinul nr. 146/2001 emis de Prefectura Județului Buzău<br>- Sentința Civilă nr. 186/18.03.2022 a Tribunalului Buzău, pronunțată în Dosarul nr. 1719/114/2021, devenită definitivă prin Decizia nr. 345/R/2023 a Curții de apel Brașov, pronunțată în data de 23 mai 2023<br>- adresa nr. 1005153/02.03.2023 a Ministerului Finanțelor, înregistrată la Primăria Municipiului Buzău la nr. 35.456 din 06.03.2023<br>C.F. 52291 Buzău |
| 65 | - | Teren | Loc. Buzău, lotul A34<br>S teren = 705 m.p.<br>Teren intravilan<br>Categoricia de folosință arabil<br>Nr. cad. 52300<br>NI 10020            | 2001 | 963,04410 |  | - Ordinul nr. 146/2001 emis de Prefectura Județului Buzău<br>- Sentința Civilă nr. 186/18.03.2022 a Tribunalului Buzău, pronunțată în Dosarul nr. 1719/114/2021, devenită definitivă prin  |

|    |   |       |   |      |           |   |
|----|---|-------|---|------|-----------|---|
|    |   |       |   |      |           | Decizia nr. 345/R/2023 a Curții de apel Brașov, pronunțată în data de 23 mai 2023<br>- adresa nr. 1005153/02.03.2023 a Ministerului Finanțelor, înregistrată la Primăria Municipiului Buzău la nr. 35.456 din 06.03.2023<br>C.F. 52300 Buzău  |
| 66 | - | Teren | Loc. Buzău, lotul A37<br>S teren = 486 m.p.<br>Teren intravilan<br>Categororia de folosință curți construcții<br>Nr. cad. 52304<br>NI 10020                 | 2001 | 663,88572 | - Ordinul nr. 146/2001 emis de Prefectura Județului Buzău<br>- Sentința Civilă nr. 186/18.03.2022 a Tribunalului Buzău, pronunțată în Dosarul nr. 1719/14/2021, devenită definitivă prin Decizia nr. 345/R/2023 a Curții de apel Brașov, pronunțată în data de 23 mai 2023<br>- adresa nr. 1005153/02.03.2023 a Ministerului Finanțelor, înregistrată la Primăria Municipiului Buzău la nr. 35.456 din 06.03.2023<br>C.F. 52304 Buzău |
| 67 | - | Teren | Loc. Buzău<br>S teren = 291 m.p.<br>Teren intravilan<br>Categororia de folosință curți construcții<br>Nr. cad. 52316<br>NI 10020                            | 2001 | 397,51182 | - Ordinul nr. 146/2001 emis de Prefectura Județului Buzău<br>- Sentința Civilă nr. 186/18.03.2022 a Tribunalului Buzău, pronunțată în Dosarul nr. 1719/14/2021, devenită definitivă prin Decizia nr. 345/R/2023 a Curții de apel Brașov, pronunțată în data de 23 mai 2023<br>- adresa nr. 1005153/02.03.2023 a Ministerului Finanțelor, înregistrată la Primăria Municipiului Buzău la nr. 35.456 din 06.03.2023<br>C.F. 52316 Buzău |
| 68 | - | Teren | Loc. Buzău, str. Vasile Cârlova nr. 9<br>S teren = 378 m.p.<br>Teren intravilan<br>Categororia de folosință curți construcții<br>Nr. cad. 52319<br>NI 10020 | 2001 | 516,35556 | - Ordinul nr. 146/2001 emis de Prefectura Județului Buzău<br>- Sentința Civilă nr. 186/18.03.2022 a Tribunalului Buzău, pronunțată în Dosarul nr. 1719/14/2021, devenită definitivă prin Decizia nr. 345/R/2023 a Curții de apel Brașov, pronunțată în data de 23 mai 2023<br>- adresa nr. 1005153/02.03.2023 a Ministerului Finanțelor, înregistrată la  |

|    |   |       |  |      |           |  |
|----|---|-------|--|------|-----------|--|
|    |   |       |  |      |           | Primăria Municipiului Buzău la nr. 35.456 din 06.03.2023<br>C.F. 52319 Buzău   |
| 69 | - | Teren | Loc. Buzău, lotul A44<br>S teren = 674 m.p.<br>Teren intravilan<br>Categororia de folosință curți construcții<br>Nr. cad. 52322<br>NI 10020                  | 2001 | 920,69748 | - Ordinul nr. 146/2001 emis de Prefectura Județului Buzău<br>- Sentința Civilă nr. 186/18.03.2022 a Tribunalului Buzău, pronunțată în Dosarul nr. 1719/114/2021, devenită definitivă prin Decizia nr. 345/R/2023 a Curții de apel Brașov, pronunțată în data de 23 mai 2023<br>- adresa nr. 1005153/02.03.2023 a Ministerului Finanțelor, înregistrată la Primăria Municipiului Buzău la nr. 35.456 din 06.03.2023<br>C.F. 52322 Buzău |
| 70 | - | Teren | Loc. Buzău, str. Vasile Cârlova nr. 17<br>S teren = 195 m.p.<br>Teren intravilan<br>Categororia de folosință curți construcții<br>Nr. cad. 52324<br>NI 10020 | 2001 | 266,37390 | - Ordinul nr. 146/2001 emis de Prefectura Județului Buzău<br>- Sentința Civilă nr. 186/18.03.2022 a Tribunalului Buzău, pronunțată în Dosarul nr. 1719/114/2021, devenită definitivă prin Decizia nr. 345/R/2023 a Curții de apel Brașov, pronunțată în data de 23 mai 2023<br>- adresa nr. 1005153/02.03.2023 a Ministerului Finanțelor, înregistrată la Primăria Municipiului Buzău la nr. 35.456 din 06.03.2023<br>C.F. 52324 Buzău |
| 71 | - | Teren | Loc. Buzău, lotul A45/1<br>S teren = 40 m.p.<br>Teren intravilan<br>Categororia de folosință curți construcții<br>Nr. cad. 52325<br>NI 10020                 | 2001 | 54,64080  | - Ordinul nr. 146/2001 emis de Prefectura Județului Buzău<br>- Sentința Civilă nr. 186/18.03.2022 a Tribunalului Buzău, pronunțată în Dosarul nr. 1719/114/2021, devenită definitivă prin Decizia nr. 345/R/2023 a Curții de apel Brașov, pronunțată în data de 23 mai 2023<br>- adresa nr. 1005153/02.03.2023 a Ministerului Finanțelor, înregistrată la Primăria Municipiului Buzău la nr. 35.456 din 06.03.2023                     |

|    |   |       |   |      |           |   |
|----|---|-------|---|------|-----------|---|
|    |   |       |   |      |           | C.F. 52325 Buzău  |
| 72 | - | Teren | Loc. Buzău, str. Nicolae Vaschide, nr. 14<br>S teren = 208 m.p.<br>Teren intravilan<br>Categoricia de folosință curți construcții<br>Nr. cad. 52339<br>NI 10020 | 2001 | 284,13216 | - Ordinul nr. 146/2001 emis de Prefectura Județului Buzău<br>- Sentința Civilă nr. 186/18.03.2022 a Tribunalului Buzău, pronunțată în Dosarul nr. 1719/14/2021, devenită definitivă prin Decizia nr. 345/R/2023 a Curții de apel Brașov, pronunțată în data de 23 mai 2023<br>- adresa nr. 1005153/02.03.2023 a Ministerului Finanțelor, înregistrată la Primăria Municipiului Buzău la nr. 35.456 din 06.03.2023                     |
| 73 | - | Teren | Loc. Buzău, str. Nicolae Vaschide, nr. 21<br>S teren = 431 m.p.<br>Teren intravilan<br>Categoricia de folosință curți construcții<br>Nr. cad. 52350<br>NI 10020 | 2001 | 588,75462 | C.F. 52339 Buzău<br>- Ordinul nr. 146/2001 emis de Prefectura Județului Buzău<br>- Sentința Civilă nr. 186/18.03.2022 a Tribunalului Buzău, pronunțată în Dosarul nr. 1719/14/2021, devenită definitivă prin Decizia nr. 345/R/2023 a Curții de apel Brașov, pronunțată în data de 23 mai 2023<br>- adresa nr. 1005153/02.03.2023 a Ministerului Finanțelor, înregistrată la Primăria Municipiului Buzău la nr. 35.456 din 06.03.2023 |
| 74 | - | Teren | Loc. Buzău, lotul B73/1<br>S teren = 46 m.p.<br>Teren intravilan<br>Categoricia de folosință curți construcții<br>Nr. cad. 52367<br>NI 10020                    | 2001 | 62,83692  | C.F. 52350 Buzău<br>- Ordinul nr. 146/2001 emis de Prefectura Județului Buzău<br>- Sentința Civilă nr. 186/18.03.2022 a Tribunalului Buzău, pronunțată în Dosarul nr. 1719/14/2021, devenită definitivă prin Decizia nr. 345/R/2023 a Curții de apel Brașov, pronunțată în data de 23 mai 2023<br>- adresa nr. 1005153/02.03.2023 a Ministerului Finanțelor, înregistrată la Primăria Municipiului Buzău la nr. 35.456 din 06.03.2023 |
| 75 | - | Teren | Loc. Buzău, lotul B74/1<br>S teren = 47 m.p.  | 2001 | 64,20294  | C.F. 52367 Buzău<br>- Ordinul nr. 146/2001 emis de Prefectura Județului Buzău   |

|    |   |       |  |      |           |  |  |
|----|---|-------|--|------|-----------|--|--|
|    |   |       | Teren intravilan<br>Categoria de folosință curți construcții<br>Nr. cad. 52368<br>NI 10020   |      |           |  | - Sentința Civilă nr. 186/18.03.2022 a Tribunalului Buzău, pronunțată în Dosarul nr. 1719/114/2021, devenită definitivă prin Decizia nr. 345/R/2023 a Curții de apel Brașov, pronunțată în data de 23 mai 2023<br>- adresa nr. 1005153/02.03.2023 a Ministerului Finanțelor, înregistrată la Primăria Municipiului Buzău la nr. 35.456 din 06.03.2023<br>C.F. 52368 Buzău  |
| 76 | - | Teren | Loc. Buzău, lotul B75/1<br>S teren = 31 m.p.<br>Teren intravilan<br>Categoricia de folosință curți construcții<br>Nr. cad. 52369<br>NI 10020 | 2001 | 42,34662  |  | - Ordinul nr. 146/2001 emis de Prefectura Județului Buzău<br>- Sentința Civilă nr. 186/18.03.2022 a Tribunalului Buzău, pronunțată în Dosarul nr. 1719/114/2021, devenită definitivă prin Decizia nr. 345/R/2023 a Curții de apel Brașov, pronunțată în data de 23 mai 2023<br>- adresa nr. 1005153/02.03.2023 a Ministerului Finanțelor, înregistrată la Primăria Municipiului Buzău la nr. 35.456 din 06.03.2023<br>C.F. 52369 Buzău |
| 77 | - | Teren | Loc. Buzău, lotul 1<br>S teren = 34 m.p.<br>Teren intravilan<br>Categoricia de folosință curți construcții<br>Nr. cad. 52370<br>NI 10020     | 2001 | 46,44468  |  | - Ordinul nr. 146/2001 emis de Prefectura Județului Buzău<br>- Sentința Civilă nr. 186/18.03.2022 a Tribunalului Buzău, pronunțată în Dosarul nr. 1719/114/2021, devenită definitivă prin Decizia nr. 345/R/2023 a Curții de apel Brașov, pronunțată în data de 23 mai 2023<br>- adresa nr. 1005153/02.03.2023 a Ministerului Finanțelor, înregistrată la Primăria Municipiului Buzău la nr. 35.456 din 06.03.2023<br>C.F. 52370 Buzău |
| 78 | - | Teren | Loc. Buzău, lotul 2<br>S teren = 520 m.p.<br>Teren intravilan<br>Categoricia de folosință curți construcții<br>Nr. cad. 52371<br>NI 10020    | 2001 | 710,33040 |  | - Ordinul nr. 146/2001 emis de Prefectura Județului Buzău<br>- Sentința Civilă nr. 186/18.03.2022 a Tribunalului Buzău, pronunțată în Dosarul nr. 1719/114/2021, devenită definitivă prin  |

|    |   |       |   |      |           |  |
|----|---|-------|---|------|-----------|--|
|    |   |       |   |      |           | Decizia nr. 345/R/2023 a Curții de apel Brașov, pronunțată în data de 23 mai 2023<br>- adresa nr. 1005153/02.03.2023 a Ministerului Finanțelor, înregistrată la Primăria Municipiului Buzău la nr. 35.456 din 06.03.2023<br>C.F. 52371 Buzău   |
| 79 | - | Teren | Loc. Buzău, lotul 3<br>S teren = 161 m.p.<br>Teren intravilan<br>Categororia de folosință curți construcții<br>Nr. cad. 52372<br>NI 10020                       | 2001 | 219,92922 | - Ordinul nr. 146/2001 emis de Prefectura Județului Buzău<br>- Sentința Civilă nr. 186/18.03.2022 a Tribunalului Buzău, pronunțată în Dosarul nr. 1719/114/2021, devenită definitivă prin Decizia nr. 345/R/2023 a Curții de apel Brașov, pronunțată în data de 23 mai 2023<br>- adresa nr. 1005153/02.03.2023 a Ministerului Finanțelor, înregistrată la Primăria Municipiului Buzău la nr. 35.456 din 06.03.2023<br>C.F. 52372 Buzău |
| 80 | - | Teren | Loc. Buzău, str. Nicolae Vaschide, nr. 19<br>S teren = 312 m.p.<br>Teren intravilan<br>Categororia de folosință curți construcții<br>Nr. cad. 52377<br>NI 10020 | 2001 | 426,19824 | - Ordinul nr. 146/2001 emis de Prefectura Județului Buzău<br>- Sentința Civilă nr. 186/18.03.2022 a Tribunalului Buzău, pronunțată în Dosarul nr. 1719/114/2021, devenită definitivă prin Decizia nr. 345/R/2023 a Curții de apel Brașov, pronunțată în data de 23 mai 2023<br>- adresa nr. 1005153/02.03.2023 a Ministerului Finanțelor, înregistrată la Primăria Municipiului Buzău la nr. 35.456 din 06.03.2023<br>C.F. 52377 Buzău |
| 81 | - | Teren | Loc. Buzău<br>S teren = 312 m.p.<br>Teren intravilan<br>Categororia de folosință curți construcții<br>Nr. cad. 52383<br>NI 10020                                | 2001 | 426,19824 | - Ordinul nr. 146/2001 emis de Prefectura Județului Buzău<br>- Sentința Civilă nr. 186/18.03.2022 a Tribunalului Buzău, pronunțată în Dosarul nr. 1719/114/2021, devenită definitivă prin Decizia nr. 345/R/2023 a Curții de apel Brașov, pronunțată în data de 23 mai 2023<br>- adresa nr. 1005153/02.03.2023 a Ministerului Finanțelor, înregistrată la  |

|    |   |       |   |      |             |   |
|----|---|-------|---|------|-------------|---|
|    |   |       |   |      |             | Primăria Municipiului Buzău la nr. 35.456 din 06.03.2023<br>C.F. 52383 Buzău  |
| 82 | - | Teren | Loc. Buzău<br>S teren = 347 m.p.<br>Teren intravilan<br>Categoriya de folosință curți construcții<br>Nr. cad. 52386<br>NI 10020                                   | 2001 | 474,00894   | - Ordinul nr. 146/2001 emis de Prefectura Județului Buzău<br>- Sentința Civilă nr. 186/18.03.2022 a Tribunalului Buzău, pronunțată în Dosarul nr. 1719/14/2021, devenită definitivă prin Decizia nr. 345/R/2023 a Curții de apel Brașov, pronunțată în data de 23 mai 2023<br>- adresa nr. 1005153/02.03.2023 a Ministerului Finanțelor, înregistrată la Primăria Municipiului Buzău la nr. 35.456 din 06.03.2023<br>C.F. 52386 Buzău |
| 83 | - | Teren | Loc. Buzău, T 31, P 374 (lotul 4)<br>S teren măsurată = 2.205 m.p.<br>Teren intravilan<br>Categoriya de folosință curți construcții<br>Nr. cad. 59737<br>NI 10020 | 2001 | 3.012,07410 | - Ordinul nr. 146/2001 emis de Prefectura Județului Buzău<br>- Sentința Civilă nr. 186/18.03.2022 a Tribunalului Buzău, pronunțată în Dosarul nr. 1719/14/2021, devenită definitivă prin Decizia nr. 345/R/2023 a Curții de apel Brașov, pronunțată în data de 23 mai 2023<br>- adresa nr. 1005153/02.03.2023 a Ministerului Finanțelor, înregistrată la Primăria Municipiului Buzău la nr. 35.456 din 06.03.2023<br>C.F. 59737 Buzău |
| 84 | - | Teren | Loc. Buzău, str. Unirii<br>S teren măsurată = 1.323 m.p.<br>Teren intravilan<br>Categoriya de folosință curți construcții<br>Nr. cad. 60407<br>NI 10020           | 2001 | 1.807,24446 | - Ordinul nr. 146/2001 emis de Prefectura Județului Buzău<br>- Sentința Civilă nr. 186/18.03.2022 a Tribunalului Buzău, pronunțată în Dosarul nr. 1719/14/2021, devenită definitivă prin Decizia nr. 345/R/2023 a Curții de apel Brașov, pronunțată în data de 23 mai 2023<br>- adresa nr. 1005153/02.03.2023 a Ministerului Finanțelor, înregistrată la Primăria Municipiului Buzău la nr. 35.456 din 06.03.2023<br>C.F. 60407 Buzău |

|    |   |       |   |      |             |   |
|----|---|-------|---|------|-------------|---|
| 85 | - | Teren | Loc. Buzău, str. Unirii<br>S teren măsurată = 1.447 m.p.<br>Teren intravilan<br>Categoriya de folosință curți construcții<br>Nr. cad. 60408<br>NI 10020 | 2001 | 1.976,63094 | - Ordinul nr. 146/2001 emis de Prefectura<br>Județului Buzău<br>- Sentința Civilă nr. 186/18.03.2022 a<br>Tribunalului Buzău, pronunțată în Dosarul<br>nr. 1719/14/2021, devenită definitivă prin<br>Decizia nr. 345/R/2023 a Curții de apel<br>Brasov, pronunțată în data de 23 mai 2023<br>- adresa nr. 1005153/02.03.2023 a<br>Ministerului Finanțelor, înregistrată la<br>Primăria Municipiului Buzău la nr. 35.456<br>din 06.03.2023<br>C.F. 60408 Buzău |
| 86 | - | Teren | Loc. Buzău, T 31, P 366, 372, 374<br>S teren măsurată = 117 m.p.<br>Teren intravilan<br>Categoriya de folosință arabil<br>Nr. cad. 63985<br>NI 10020    | 2001 | 159,82434   | - Ordinul nr. 146/2001 emis de Prefectura<br>Județului Buzău<br>- Sentința Civilă nr. 186/18.03.2022 a<br>Tribunalului Buzău, pronunțată în Dosarul<br>nr. 1719/14/2021, devenită definitivă prin<br>Decizia nr. 345/R/2023 a Curții de apel<br>Brasov, pronunțată în data de 23 mai 2023<br>- adresa nr. 1005153/02.03.2023 a<br>Ministerului Finanțelor, înregistrată la<br>Primăria Municipiului Buzău la nr. 35.456<br>din 06.03.2023<br>C.F. 63985 Buzău |
| 87 | - | Teren | Loc. Buzău, T 31, P 366<br>S teren = 115 m.p.<br>Teren intravilan<br>Categoriya de folosință arabil<br>Nr. cad. 63989<br>NI 10020                       | 2001 | 157,09230   | - Ordinul nr. 146/2001 emis de Prefectura<br>Județului Buzău<br>- Sentința Civilă nr. 186/18.03.2022 a<br>Tribunalului Buzău, pronunțată în Dosarul<br>nr. 1719/14/2021, devenită definitivă prin<br>Decizia nr. 345/R/2023 a Curții de apel<br>Brasov, pronunțată în data de 23 mai 2023<br>- adresa nr. 1005153/02.03.2023 a<br>Ministerului Finanțelor, înregistrată la<br>Primăria Municipiului Buzău la nr. 35.456<br>din 06.03.2023<br>C.F. 63989 Buzău |
| 88 | - | Teren | Loc. Buzău, T 31, P 366<br>S teren = 373 m.p.<br>Teren intravilan<br>Categoriya de folosință arabil   | 2001 | 509,52546   | - Ordinul nr. 146/2001 emis de Prefectura<br>Județului Buzău<br>- Sentința Civilă nr. 186/18.03.2022 a<br>Tribunalului Buzău, pronunțată în Dosarul<br>nr. 1719/14/2021, devenită definitivă prin   |

|    |   |       |  |      |           |   |
|----|---|-------|--|------|-----------|---|
|    |   |       | Nr. cad. 63990<br>NI 10020   |      |           | Decizia nr. 345/R/2023 a Curții de apel Brașov, pronunțată în data de 23 mai 2023<br>- adresa nr. 1005153/02.03.2023 a Ministerului Finanțelor, înregistrată la Primăria Municipiului Buzău la nr. 35.456 din 06.03.2023<br>C.F. 63990 Buzău  |
| 89 | - | Teren | Loc. Buzău, T 31, P 366<br>S teren = 349 m.p.<br>Teren intravilan<br>Categororia de folosință arabil<br>Nr. cad. 63991<br>NI 10020 | 2001 | 476,74098 | - Ordinul nr. 146/2001 emis de Prefectura Județului Buzău<br>- Sentința Civilă nr. 186/18.03.2022 a Tribunalului Buzău, pronunțată în Dosarul nr. 1719/14/2021, devenită definitivă prin Decizia nr. 345/R/2023 a Curții de apel Brașov, pronunțată în data de 23 mai 2023<br>- adresa nr. 1005153/02.03.2023 a Ministerului Finanțelor, înregistrată la Primăria Municipiului Buzău la nr. 35.456 din 06.03.2023<br>C.F. 63991 Buzău |
| 90 | - | Teren | Loc. Buzău, T 31, P 366<br>S teren = 453 m.p.<br>Teren intravilan<br>Categororia de folosință arabil<br>Nr. cad. 63992<br>NI 10020 | 2001 | 618,80706 | - Ordinul nr. 146/2001 emis de Prefectura Județului Buzău<br>- Sentința Civilă nr. 186/18.03.2022 a Tribunalului Buzău, pronunțată în Dosarul nr. 1719/14/2021, devenită definitivă prin Decizia nr. 345/R/2023 a Curții de apel Brașov, pronunțată în data de 23 mai 2023<br>- adresa nr. 1005153/02.03.2023 a Ministerului Finanțelor, înregistrată la Primăria Municipiului Buzău la nr. 35.456 din 06.03.2023<br>C.F. 63992 Buzău |
| 91 | - | Teren | Loc. Buzău, T 31, P 366<br>S teren = 138 m.p.<br>Teren intravilan<br>Categororia de folosință arabil<br>Nr. cad. 63993<br>NI 10020 | 2001 | 188,51076 | - Ordinul nr. 146/2001 emis de Prefectura Județului Buzău<br>- Sentința Civilă nr. 186/18.03.2022 a Tribunalului Buzău, pronunțată în Dosarul nr. 1719/14/2021, devenită definitivă prin Decizia nr. 345/R/2023 a Curții de apel Brașov, pronunțată în data de 23 mai 2023  |

|    |   |       |  |  |      |             |   |
|----|---|-------|--|--|------|-------------|---|
|    |   |       | Loc. Buzău, T 31, P 366<br>S teren = 302 m.p.<br>Teren intravilan<br>Categoricia de folosință arabil<br>Nr. cad. 63994<br>NI 10020   |  | 2001 | 412,53804   | - adresa nr. 1005153/02.03.2023 a<br>Ministerului Finanțelor, înregistrată la<br>Primăria Municipiului Buzău la nr. 35.456<br>din 06.03.2023<br>C.F. 63993 Buzău<br>- Ordinul nr. 146/2001 emis de Prefectura<br>Județului Buzău<br>- Sentința Civilă nr. 186/18.03.2022 a<br>Tribunalului Buzău, pronunțată în Dosarul<br>nr. 1719/14/2021, devenită definitivă prin<br>Decizia nr. 345/R/2023 a Curții de apel<br>Brașov, pronunțată în data de 23 mai 2023<br>- adresa nr. 1005153/02.03.2023 a<br>Ministerului Finanțelor, înregistrată la<br>Primăria Municipiului Buzău la nr. 35.456<br>din 06.03.2023 |
| 92 | - | Teren | Loc. Buzău, T 31, P 366<br>S teren = 125 m.p.<br>Teren intravilan<br>Categoricia de folosință arabil<br>Nr. cad. 63995<br>NI 10020   |  | 2001 | 170,75250   | - Ordinul nr. 146/2001 emis de Prefectura<br>Județului Buzău<br>- Sentința Civilă nr. 186/18.03.2022 a<br>Tribunalului Buzău, pronunțată în Dosarul<br>nr. 1719/14/2021, devenită definitivă prin<br>Decizia nr. 345/R/2023 a Curții de apel<br>Brașov, pronunțată în data de 23 mai 2023<br>- adresa nr. 1005153/02.03.2023 a<br>Ministerului Finanțelor, înregistrată la<br>Primăria Municipiului Buzău la nr. 35.456<br>din 06.03.2023<br>C.F. 63994 Buzău   |
| 93 | - | Teren | Loc. Buzău, T 31, P 366<br>S teren = 2.097 m.p.<br>Teren intravilan<br>Categoricia de folosință arabil<br>Nr. cad. 63997<br>NI 10020 |  | 2001 | 2.864,54394 | - Ordinul nr. 146/2001 emis de Prefectura<br>Județului Buzău<br>- Sentința Civilă nr. 186/18.03.2022 a<br>Tribunalului Buzău, pronunțată în Dosarul<br>nr. 1719/14/2021, devenită definitivă prin<br>Decizia nr. 345/R/2023 a Curții de apel<br>Brașov, pronunțată în data de 23 mai 2023<br>- adresa nr. 1005153/02.03.2023 a<br>Ministerului Finanțelor, înregistrată la<br>Primăria Municipiului Buzău la nr. 35.456<br>din 06.03.2023   |
| 94 | - | Teren |  |  |      |             |   |

|    |   |       |   |      |             |  |
|----|---|-------|---|------|-------------|--|
|    |   |       |   |      |             | C.F. 63997 Buzău   |
| 95 | - | Teren | Loc. Buzău, T 31, P 366<br>S teren = 98 m.p.<br>Teren intravilan<br>Categorია de folosință arabii<br>Nr. cad. 64001<br>NI 10020                       | 2001 | 133,86996   | - Ordinul nr. 146/2001 emis de Prefectura<br>Județului Buzău<br>- Sentința Civilă nr. 186/18.03.2022 a<br>Tribunalului Buzău, pronunțată în Dosarul<br>nr. 1719/114/2021, devenită definitivă prin<br>Decizia nr. 345/R/2023 a Curții de apel<br>Brașov, pronunțată în data de 23 mai 2023<br>- adresa nr. 1005153/02.03.2023 a<br>Ministerului Finanțelor, înregistrată la<br>Primăria Municipiului Buzău la nr. 35.456<br>din 06.03.2023<br>C.F. 64001 Buzău |
| 96 | - | Teren | Loc. Buzău, T 31, P 366, 372, 374<br>S teren = 834 m.p.<br>Teren intravilan<br>Categorია de folosință curți construcții<br>Nr. cad. 64349<br>NI 10020 | 2001 | 1.139,26068 | - Ordinul nr. 146/2001 emis de Prefectura<br>Județului Buzău<br>- Sentința Civilă nr. 186/18.03.2022 a<br>Tribunalului Buzău, pronunțată în Dosarul<br>nr. 1719/114/2021, devenită definitivă prin<br>Decizia nr. 345/R/2023 a Curții de apel<br>Brașov, pronunțată în data de 23 mai 2023<br>- adresa nr. 1005153/02.03.2023 a<br>Ministerului Finanțelor, înregistrată la<br>Primăria Municipiului Buzău la nr. 35.456<br>din 06.03.2023<br>C.F. 64349 Buzău |
| 97 | - | Teren | Loc. Buzău, T 31, P 366<br>S teren măsurată = 364 m.p.<br>Teren intravilan<br>Categorია de folosință curți construcții<br>Nr. cad. 65463<br>NI 10020  | 2001 | 497,23128   | - Ordinul nr. 146/2001 emis de Prefectura<br>Județului Buzău<br>- Sentința Civilă nr. 186/18.03.2022 a<br>Tribunalului Buzău, pronunțată în Dosarul<br>nr. 1719/114/2021, devenită definitivă prin<br>Decizia nr. 345/R/2023 a Curții de apel<br>Brașov, pronunțată în data de 23 mai 2023<br>- adresa nr. 1005153/02.03.2023 a<br>Ministerului Finanțelor, înregistrată la<br>Primăria Municipiului Buzău la nr. 35.456<br>din 06.03.2023<br>C.F. 65463 Buzău |

|     |   |       |   |      |           |   |
|-----|---|-------|---|------|-----------|---|
| 98  | - | Teren | Loc. Buzău, str. Nicu Constantinescu, nr. 136<br>S teren măsurată = 160 m.p.<br>Teren intravilan<br>Categorica de folosință curți construcții<br>Nr. cad. 65770<br>NI 10020 | 2001 | 218,56320 | - Ordinul nr. 146/2001 emis de Prefectura Județului Buzău<br>- Sentința Civilă nr. 186/18.03.2022 a Tribunalului Buzău, pronunțată în Dosarul nr. 1719/14/2021, devenită definitivă prin Decizia nr. 345/R/2023 a Curții de apel Brașov, pronunțată în data de 23 mai 2023<br>- adresa nr. 1005153/02.03.2023 a Ministerului Finanțelor, înregistrată la Primăria Municipiului Buzău la nr. 35.456 din 06.03.2023<br>C.F. 65770 Buzău |
| 99  | - | Teren | Loc. Buzău, str. Nicu Constantinescu, nr. 154<br>S teren = 137 m.p.<br>Teren intravilan<br>Categorica de folosință curți construcții<br>Nr. cad. 67000<br>NI 10020          | 2001 | 187,14474 | - Ordinul nr. 146/2001 emis de Prefectura Județului Buzău<br>- Sentința Civilă nr. 186/18.03.2022 a Tribunalului Buzău, pronunțată în Dosarul nr. 1719/14/2021, devenită definitivă prin Decizia nr. 345/R/2023 a Curții de apel Brașov, pronunțată în data de 23 mai 2023<br>- adresa nr. 1005153/02.03.2023 a Ministerului Finanțelor, înregistrată la Primăria Municipiului Buzău la nr. 35.456 din 06.03.2023<br>C.F. 67000 Buzău |
| 100 | - | Teren | Loc. Buzău, str. Nicu Constantinescu, nr. 132<br>S teren = 9 m.p.<br>Teren intravilan<br>Categorica de folosință curți construcții<br>Nr. cad. 67021<br>NI 10020            | 2001 | 12,29418  | - Ordinul nr. 146/2001 emis de Prefectura Județului Buzău<br>- Sentința Civilă nr. 186/18.03.2022 a Tribunalului Buzău, pronunțată în Dosarul nr. 1719/14/2021, devenită definitivă prin Decizia nr. 345/R/2023 a Curții de apel Brașov, pronunțată în data de 23 mai 2023<br>- adresa nr. 1005153/02.03.2023 a Ministerului Finanțelor, înregistrată la Primăria Municipiului Buzău la nr. 35.456 din 06.03.2023<br>C.F. 67021 Buzău |
| 101 | - | Teren | Loc. Buzău, str. Nicu Constantinescu, nr. 134   | 2001 | 21,85632  | - Ordinul nr. 146/2001 emis de Prefectura Județului Buzău   |

|     |   |       |  |      |           |  |  |
|-----|---|-------|--|------|-----------|--|--|
|     |   |       | S teren = 16 m.p.<br>Teren intravilan<br>Categoria de folosință curți construcții<br>Nr. cad. 67029<br>NI 10020  |      |           |  | - Sentința Civilă nr. 186/18.03.2022 a Tribunalului Buzău, pronunțată în Dosarul nr. 1719/114/2021, devenită definitivă prin Decizia nr. 345/R/2023 a Curții de apel Brașov, pronunțată în data de 23 mai 2023<br>- adresa nr. 1005153/02.03.2023 a Ministerului Finanțelor, înregistrată la Primăria Municipiului Buzău la nr. 35.456 din 06.03.2023<br>C.F. 67029 Buzău  |
| 102 | - | Teren | Loc. Buzău, str. Nicu Constantinescu, nr. 162<br>S teren = 137 m.p.<br>Teren intravilan<br>Categorია de folosință curți construcții<br>Nr. cad. 67097<br>NI 10020                | 2001 | 187,14474 |  | - Ordinul nr. 146/2001 emis de Prefectura Județului Buzău<br>- Sentința Civilă nr. 186/18.03.2022 a Tribunalului Buzău, pronunțată în Dosarul nr. 1719/114/2021, devenită definitivă prin Decizia nr. 345/R/2023 a Curții de apel Brașov, pronunțată în data de 23 mai 2023<br>- adresa nr. 1005153/02.03.2023 a Ministerului Finanțelor, înregistrată la Primăria Municipiului Buzău la nr. 35.456 din 06.03.2023<br>C.F. 67097 Buzău |
| 103 | - | Teren | Loc. Buzău, str. Nicu Constantinescu, cart. Orizont, nr. 126<br>S teren = 105 m.p.<br>Teren intravilan<br>Categorია de folosință curți construcții<br>Nr. cad. 67101<br>NI 10020 | 2001 | 143,43210 |  | - Ordinul nr. 146/2001 emis de Prefectura Județului Buzău<br>- Sentința Civilă nr. 186/18.03.2022 a Tribunalului Buzău, pronunțată în Dosarul nr. 1719/114/2021, devenită definitivă prin Decizia nr. 345/R/2023 a Curții de apel Brașov, pronunțată în data de 23 mai 2023<br>- adresa nr. 1005153/02.03.2023 a Ministerului Finanțelor, înregistrată la Primăria Municipiului Buzău la nr. 35.456 din 06.03.2023<br>C.F. 67101 Buzău |
| 104 | - | Teren | Loc. Buzău, str. Nicu Constantinescu, nr. 130<br>S teren = 3 m.p.<br>Teren intravilan<br>Categorია de folosință curți construcții  | 2001 | 4,09806   |  | - Ordinul nr. 146/2001 emis de Prefectura Județului Buzău<br>- Sentința Civilă nr. 186/18.03.2022 a Tribunalului Buzău, pronunțată în Dosarul nr. 1719/114/2021, devenită definitivă prin  |

|     |   |       |  |      |             |  |
|-----|---|-------|--|------|-------------|--|
|     |   |       | Nr. cad. 67150<br>NI 10020   |      |             | Decizia nr. 345/R/2023 a Curții de apel Brașov, pronunțată în data de 23 mai 2023<br>- adresa nr. 1005153/02.03.2023 a Ministerului Finanțelor, înregistrată la Primăria Municipiului Buzău la nr. 35.456 din 06.03.2023<br>C.F. 67150 Buzău   |
| 105 | - | Teren | Loc. Buzău, T 31, P 366, LOT 1<br>S teren = 1.501 m.p.<br>Teren intravilan<br>Categororia de folosință curți construcții<br>Nr. cad. 76070<br>NI 10020 | 2001 | 2.050,39602 | - Ordinul nr. 146/2001 emis de Prefectura Județului Buzău<br>- Sentința Civilă nr. 186/18.03.2022 a Tribunalului Buzău, pronunțată în Dosarul nr. 1719/114/2021, devenită definitivă prin Decizia nr. 345/R/2023 a Curții de apel Brașov, pronunțată în data de 23 mai 2023<br>- adresa nr. 1005153/02.03.2023 a Ministerului Finanțelor, înregistrată la Primăria Municipiului Buzău la nr. 35.456 din 06.03.2023<br>C.F. 76070 Buzău |
| 106 | - | Teren | Loc. Buzău, T 31, P 366, LOT 2<br>S teren = 1.257 m.p.<br>Teren intravilan<br>Categororia de folosință curți construcții<br>Nr. cad. 76071<br>NI 10020 | 2001 | 1.717,08714 | - Ordinul nr. 146/2001 emis de Prefectura Județului Buzău<br>- Sentința Civilă nr. 186/18.03.2022 a Tribunalului Buzău, pronunțată în Dosarul nr. 1719/114/2021, devenită definitivă prin Decizia nr. 345/R/2023 a Curții de apel Brașov, pronunțată în data de 23 mai 2023<br>- adresa nr. 1005153/02.03.2023 a Ministerului Finanțelor, înregistrată la Primăria Municipiului Buzău la nr. 35.456 din 06.03.2023<br>C.F. 76071 Buzău |
| 107 | - | Teren | Loc. Buzău, T 31, P 366, LOT 3<br>S teren = 54 m.p.<br>Teren intravilan<br>Categororia de folosință curți construcții<br>Nr. cad. 76072<br>NI 10020    | 2001 | 72,76508    | - Ordinul nr. 146/2001 emis de Prefectura Județului Buzău<br>- Sentința Civilă nr. 186/18.03.2022 a Tribunalului Buzău, pronunțată în Dosarul nr. 1719/114/2021, devenită definitivă prin Decizia nr. 345/R/2023 a Curții de apel Brașov, pronunțată în data de 23 mai 2023<br>- adresa nr. 1005153/02.03.2023 a Ministerului Finanțelor, înregistrată la  |

|  |  |  |  |  |   |
|--|--|--|--|--|---|
|  |  |  |  |  | Primăria Municipiului Buzău la nr. 35.456<br>din 06.03.2023 |
|  |  |  |  |  | C.F. 76072 Buzău  |

PRIMARUL MUNICIPIULUI BUZĂU  
Constantin TOMA



ŞEF SERVICIUL EVIDENŢĂ PATRIMONIUL ŞI LICITAŢIIL  
Cătălin MANEA



ROMÂNIA  
JUDEȚUL BUZĂU  
MUNICIPIUL BUZĂU  
-PRIMAR-  
Nr. 29/CLM/09.02.2026

**REFERAT DE APROBARE**

la proiectul de hotărâre privind aprobarea inventarului bunurilor care alcătuiesc  
domeniul privat al Municipiului Buzău – 1/2026

Conform prevederilor art. 357, alin. (1) din Ordonanța de urgență a Guvernului nr. 57/2019, privind Codul administrativ, cu modificările și completările ulterioare, *“Inventarul bunurilor care alcătuiesc domeniul privat al unității administrativ teritoriale se întocmește și se actualizează de către o comisie special constituită, condusă de autoritatea executivă ori de o altă persoană împuternicită să exercite atribuțiile respective, după caz”*, iar conform prevederilor art. 357, alin. (2) și alin. (3) din aceeași ordonanță de urgență, comisia prevăzută la alin. (1) se constituie prin dispoziția autorității executive a fiecărei unități administrativ-teritoriale.

Potrivit prevederilor art. 357, alin. (4), din aceeași ordonanță de urgență, *“Inventarul prevăzut la alin. (1) se aprobă prin hotărâre a autorității deliberative a fiecărei unități administrativ-teritoriale”*.

Prin Hotărârea Consiliului Local al Municipiului Buzău nr. 229 din 16.12.2025 s-a aprobat inventarul bunurilor care alcătuiesc domeniul privat al Municipiului Buzău. Conform art. 3 din această hotărâre, inventarul bunurilor poate fi completat ori de câte ori este necesar.

Prin Nota justificativă nr. 17.747/05.02.2026, serviciul de specialitate a transmis Comisiei speciale de inventariere a domeniului public și privat al municipiului Buzău datele pentru un număr de 67 bunuri imobile pentru care există acte juridice legale, în vederea analizării și formulării unei propuneri către Consiliul Local al Municipiului Buzău privind aprobarea inventarierii acestora ca bunuri care alcătuiesc domeniul privat al municipiului Buzău.

Comisia specială de inventariere a domeniului public și privat al municipiului Buzău a propus, prin procesul – verbal nr. 19.137 din 09.02.2026, completarea inventarului domeniului privat al municipiului Buzău cu următoarele bunuri imobile, respectiv:

1. Teren intravilan, situat în municipiul Buzău, strada Nicu Constantinescu nr. 96, în suprafață de 485 m.p., categoria de folosință curți construcții. Terenul este înscris în Cartea Funciară nr. 51980, cu nr. cadastral 51980.

Terenul a intrat în proprietatea privată a Municipiului Buzău prin Ordinul nr. 146/2001 emis de Prefectura Județului Buzău.

Prin Sentința Civilă nr. 186/18.03.2022 a Tribunalului Buzău, pronunțată în Dosarul nr. 1719/114/2021, devenită definitivă prin Decizia nr. 345/R/2023 a Curții de apel Brașov, pronunțată în data de 23 mai 2023 în același dosar, instanța ne-a obligat să punem în executare două hotărâri de Consiliu Local în baza cărora Municipiul Buzău a aprobat vânzarea cu drept de preemțiune a unor terenuri situate în cartierul Orizont.

Prin adresa nr. 1005153/02.03.2023 a Ministerului Finanțelor, înregistrată la Primăria Municipiului Buzău la nr. 35.456 din 06.03.2023, am fost informați că suprafața de 33 ha teren, din care face parte și terenul care formează obiectul

prezentei hotărâri, nu a fost identificată în inventarul centralizat al bunurilor din domeniul public al statului, inventar aprobat prin Hotărârea Guvernului nr. 1705/2006, cu modificările și completările ulterioare.

Mai mult, în aceeași adresă, se reia și concluzia Ministerului Agriculturii și Dezvoltării Rurale din adresa nr. 141756/13.02.2023, potrivit căreia „terenul în suprafață de 33 de ha este proprietatea Municipiului Buzău”, dar și concluzia Instituției Prefectului Buzău din adresa nr. 2611/02.03.2021, conform căreia “competența de administrare a domeniului privat al U.A.T. aparține consiliului local”.

Terenul are numărul de inventar din contabilitate 10020 și valoarea de inventar de 662.519,70 lei.

**2.** Teren intravilan, situat în municipiul Buzău, strada Nicu Constantinescu, cart. Orizont, nr. 100, în suprafață de 511 m.p., categoria de folosință arabil. Terenul este înscris în Cartea Funciară nr. 51982, cu nr. cadastral 51982.

Terenul a intrat în proprietatea privată a Municipiului Buzău prin Ordinul nr. 146/2001 emis de Prefectura Județului Buzău.

Prin Sentința Civilă nr. 186/18.03.2022 a Tribunalului Buzău, pronunțată în Dosarul nr. 1719/114/2021, devenită definitivă prin Decizia nr. 345/R/2023 a Curții de apel Brașov, pronunțată în data de 23 mai 2023 în același dosar, instanța ne-a obligat să punem în executare două hotărâri de Consiliu Local în baza cărora Municipiul Buzău a aprobat vânzarea cu drept de preemțiune a unor terenuri situate în cartierul Orizont.

Prin adresa nr. 1005153/02.03.2023 a Ministerului Finanțelor, înregistrată la Primăria Municipiului Buzău la nr. 35.456 din 06.03.2023, am fost informați că suprafața de 33 ha teren, din care face parte și terenul care formează obiectul prezentei hotărâri, nu a fost identificată în inventarul centralizat al bunurilor din domeniul public al statului, inventar aprobat prin Hotărârea Guvernului nr. 1705/2006, cu modificările și completările ulterioare.

Mai mult, în aceeași adresă, se reia și concluzia Ministerului Agriculturii și Dezvoltării Rurale din adresa nr. 141756/13.02.2023, potrivit căreia „terenul în suprafață de 33 de ha este proprietatea Municipiului Buzău”, dar și concluzia Instituției Prefectului Buzău din adresa nr. 2611/02.03.2021, conform căreia “competența de administrare a domeniului privat al U.A.T. aparține consiliului local”.

Terenul are numărul de inventar din contabilitate 10020 și valoarea de inventar de 698.036,22 lei.

**3.** Teren intravilan, situat în municipiul Buzău, strada Pamfil Șeicaru nr. 16, în suprafață de 295 m.p., categoria de folosință curți construcții. Terenul este înscris în Cartea Funciară nr. 52050, cu nr. cadastral 52050.

Terenul a intrat în proprietatea privată a Municipiului Buzău prin Ordinul nr. 146/2001 emis de Prefectura Județului Buzău.

Prin Sentința Civilă nr. 186/18.03.2022 a Tribunalului Buzău, pronunțată în Dosarul nr. 1719/114/2021, devenită definitivă prin Decizia nr. 345/R/2023 a Curții de apel Brașov, pronunțată în data de 23 mai 2023 în același dosar, instanța ne-a obligat să punem în executare două hotărâri de Consiliu Local în baza cărora Municipiul Buzău a aprobat vânzarea cu drept de preemțiune a unor terenuri situate în cartierul Orizont.

Prin adresa nr. 1005153/02.03.2023 a Ministerului Finanțelor, înregistrată la Primăria Municipiului Buzău la nr. 35.456 din 06.03.2023, am fost informați că suprafața de 33 ha teren, din care face parte și terenul care formează obiectul prezentei hotărâri, nu a fost identificată în inventarul centralizat al bunurilor din domeniul public al statului, inventar aprobat prin Hotărârea Guvernului nr. 1705/2006, cu modificările și completările ulterioare.

Mai mult, în aceeași adresă, se reia și concluzia Ministerului Agriculturii și Dezvoltării Rurale din adresa nr. 141756/13.02.2023, potrivit căreia „terenul în

suprafață de 33 de ha este proprietatea Municipiului Buzău”, dar și concluzia Instituției Prefectului Buzău din adresa nr. 2611/02.03.2021, conform căreia “competența de administrare a domeniului privat al U.A.T. aparține consiliului local”.

Terenul are numărul de inventar din contabilitate 10020 și valoarea de inventar de 402.975,90 lei.

4. Teren intravilan, situat în municipiul Buzău, strada Unirii, în suprafață de 300 m.p., categoria de folosință curți construcții. Terenul este înscris în Cartea Funciară nr. 52060, cu nr. cadastral 52060.

Terenul a intrat în proprietatea privată a Municipiului Buzău prin Ordinul nr. 146/2001 emis de Prefectura Județului Buzău.

Prin Sentința Civilă nr. 186/18.03.2022 a Tribunalului Buzău, pronunțată în Dosarul nr. 1719/114/2021, devenită definitivă prin Decizia nr. 345/R/2023 a Curții de apel Brașov, pronunțată în data de 23 mai 2023 în același dosar, instanța ne-a obligat să punem în executare două hotărâri de Consiliu Local în baza cărora Municipiul Buzău a aprobat vânzarea cu drept de preemțiune a unor terenuri situate în cartierul Orizont.

Prin adresa nr. 1005153/02.03.2023 a Ministerului Finanțelor, înregistrată la Primăria Municipiului Buzău la nr. 35.456 din 06.03.2023, am fost informați că suprafața de 33 ha teren, din care face parte și terenul care formează obiectul prezentei hotărâri, nu a fost identificată în inventarul centralizat al bunurilor din domeniul public al statului, inventar aprobat prin Hotărârea Guvernului nr. 1705/2006, cu modificările și completările ulterioare.

Mai mult, în aceeași adresă, se reia și concluzia Ministerului Agriculturii și Dezvoltării Rurale din adresa nr. 141756/13.02.2023, potrivit căreia „terenul în suprafață de 33 de ha este proprietatea Municipiului Buzău”, dar și concluzia Instituției Prefectului Buzău din adresa nr. 2611/02.03.2021, conform căreia “competența de administrare a domeniului privat al U.A.T. aparține consiliului local”.

Terenul are numărul de inventar din contabilitate 10020 și valoarea de inventar de 409.806,00 lei.

5. Teren intravilan, situat în municipiul Buzău, strada Unirii, în suprafață de 453 m.p., categoria de folosință curți construcții. Terenul este înscris în Cartea Funciară nr. 52106, cu nr. cadastral 52106.

Terenul a intrat în proprietatea privată a Municipiului Buzău prin Ordinul nr. 146/2001 emis de Prefectura Județului Buzău.

Prin Sentința Civilă nr. 186/18.03.2022 a Tribunalului Buzău, pronunțată în Dosarul nr. 1719/114/2021, devenită definitivă prin Decizia nr. 345/R/2023 a Curții de apel Brașov, pronunțată în data de 23 mai 2023 în același dosar, instanța ne-a obligat să punem în executare două hotărâri de Consiliu Local în baza cărora Municipiul Buzău a aprobat vânzarea cu drept de preemțiune a unor terenuri situate în cartierul Orizont.

Prin adresa nr. 1005153/02.03.2023 a Ministerului Finanțelor, înregistrată la Primăria Municipiului Buzău la nr. 35.456 din 06.03.2023, am fost informați că suprafața de 33 ha teren, din care face parte și terenul care formează obiectul prezentei hotărâri, nu a fost identificată în inventarul centralizat al bunurilor din domeniul public al statului, inventar aprobat prin Hotărârea Guvernului nr. 1705/2006, cu modificările și completările ulterioare.

Mai mult, în aceeași adresă, se reia și concluzia Ministerului Agriculturii și Dezvoltării Rurale din adresa nr. 141756/13.02.2023, potrivit căreia „terenul în suprafață de 33 de ha este proprietatea Municipiului Buzău”, dar și concluzia Instituției Prefectului Buzău din adresa nr. 2611/02.03.2021, conform căreia “competența de administrare a domeniului privat al U.A.T. aparține consiliului local”.

Terenul are numărul de inventar din contabilitate 10020 și valoarea de inventar de 618.807,06 lei.

**6.** Teren intravilan, situat în municipiul Buzău, str. Pamfil Șeicaru nr.15, în suprafață de 337 m.p., categoria de curți construcții. Terenul este înscris în Cartea Funciară nr. 52140, cu nr. cadastral 52140.

Terenul a intrat în proprietatea privată a Municipiului Buzău prin Ordinul nr. 146/2001 emis de Prefectura Județului Buzău.

Prin Sentința Civilă nr. 186/18.03.2022 a Tribunalului Buzău, pronunțată în Dosarul nr. 1719/114/2021, devenită definitivă prin Decizia nr. 345/R/2023 a Curții de apel Brașov, pronunțată în data de 23 mai 2023 în același dosar, instanța ne-a obligat să punem în executare două hotărâri de Consiliu Local în baza cărora Municipiul Buzău a aprobat vânzarea cu drept de preemțiune a unor terenuri situate în cartierul Orizont.

Prin adresa nr. 1005153/02.03.2023 a Ministerului Finanțelor, înregistrată la Primăria Municipiului Buzău la nr. 35.456 din 06.03.2023, am fost informați că suprafața de 33 ha teren, din care face parte și terenul care formează obiectul prezentei hotărâri, nu a fost identificată în inventarul centralizat al bunurilor din domeniul public al statului, inventar aprobat prin Hotărârea Guvernului nr. 1705/2006, cu modificările și completările ulterioare.

Mai mult, în aceeași adresă, se reia și concluzia Ministerului Agriculturii și Dezvoltării Rurale din adresa nr. 141756/13.02.2023, potrivit căreia „terenul în suprafață de 33 de ha este proprietatea Municipiului Buzău”, dar și concluzia Instituției Prefectului Buzău din adresa nr. 2611/02.03.2021, conform căreia “competența de administrare a domeniului privat al U.A.T. aparține consiliului local”.

Terenul are numărul de inventar din contabilitate 10020 și valoarea de inventar de 460.348,74 lei.

**7.** Teren intravilan, situat în municipiul Buzău, str. Ștefan Popescu nr.10, în suprafață de 312 m.p., categoria de folosință curți construcții. Terenul este înscris în Cartea Funciară nr. 52167, cu nr. cadastral 52167.

Terenul a intrat în proprietatea privată a Municipiului Buzău prin Ordinul nr. 146/2001 emis de Prefectura Județului Buzău.

Prin Sentința Civilă nr. 186/18.03.2022 a Tribunalului Buzău, pronunțată în Dosarul nr. 1719/114/2021, devenită definitivă prin Decizia nr. 345/R/2023 a Curții de apel Brașov, pronunțată în data de 23 mai 2023 în același dosar, instanța ne-a obligat să punem în executare două hotărâri de Consiliu Local în baza cărora Municipiul Buzău a aprobat vânzarea cu drept de preemțiune a unor terenuri situate în cartierul Orizont.

Prin adresa nr. 1005153/02.03.2023 a Ministerului Finanțelor, înregistrată la Primăria Municipiului Buzău la nr. 35.456 din 06.03.2023, am fost informați că suprafața de 33 ha teren, din care face parte și terenul care formează obiectul prezentei hotărâri, nu a fost identificată în inventarul centralizat al bunurilor din domeniul public al statului, inventar aprobat prin Hotărârea Guvernului nr. 1705/2006, cu modificările și completările ulterioare.

Mai mult, în aceeași adresă, se reia și concluzia Ministerului Agriculturii și Dezvoltării Rurale din adresa nr. 141756/13.02.2023, potrivit căreia „terenul în suprafață de 33 de ha este proprietatea Municipiului Buzău”, dar și concluzia Instituției Prefectului Buzău din adresa nr. 2611/02.03.2021, conform căreia “competența de administrare a domeniului privat al U.A.T. aparține consiliului local”.

Terenul are numărul de inventar din contabilitate 10020 și valoarea de inventar de 426.198,24 lei.

**8.** Teren intravilan, situat în municipiul Buzău, str. Nicu Constantinescu, cart. Orizont, nr. 284, în suprafață de 295 m.p., categoria de folosință curți construcții. Terenul este înscris în Cartea Funciară nr. 52171, cu nr. cadastral 52171.

Terenul a intrat în proprietatea privată a Municipiului Buzău prin Ordinul nr. 146/2001 emis de Prefectura Județului Buzău.

Prin Sentința Civilă nr. 186/18.03.2022 a Tribunalului Buzău, pronunțată în Dosarul nr. 1719/114/2021, devenită definitivă prin Decizia nr. 345/R/2023 a Curții de apel Brașov, pronunțată în data de 23 mai 2023 în același dosar, instanța ne-a obligat să punem în executare două hotărâri de Consiliu Local în baza cărora Municipiul Buzău a aprobat vânzarea cu drept de preemțiune a unor terenuri situate în cartierul Orizont.

Prin adresa nr. 1005153/02.03.2023 a Ministerului Finanțelor, înregistrată la Primăria Municipiului Buzău la nr. 35.456 din 06.03.2023, am fost informați că suprafața de 33 ha teren, din care face parte și terenul care formează obiectul prezentei hotărâri, nu a fost identificată în inventarul centralizat al bunurilor din domeniul public al statului, inventar aprobat prin Hotărârea Guvernului nr. 1705/2006, cu modificările și completările ulterioare.

Mai mult, în aceeași adresă, se reia și concluzia Ministerului Agriculturii și Dezvoltării Rurale din adresa nr. 141756/13.02.2023, potrivit căreia „terenul în suprafață de 33 de ha este proprietatea Municipiului Buzău”, dar și concluzia Instituției Prefectului Buzău din adresa nr. 2611/02.03.2021, conform căreia “competența de administrare a domeniului privat al U.A.T. aparține consiliului local”.

Terenul are numărul de inventar din contabilitate 10020 și valoarea de inventar de 402.975,90 lei.

**9.** Teren intravilan, situat în municipiul Buzău, Loc. Buzău, în suprafață de 687 m.p., categoria de folosință curți construcții. Terenul este înscris în Cartea Funciară nr. 52194, cu nr. cadastral 52194.

Terenul a intrat în proprietatea privată a Municipiului Buzău prin Ordinul nr. 146/2001 emis de Prefectura Județului Buzău.

Prin Sentința Civilă nr. 186/18.03.2022 a Tribunalului Buzău, pronunțată în Dosarul nr. 1719/114/2021, devenită definitivă prin Decizia nr. 345/R/2023 a Curții de apel Brașov, pronunțată în data de 23 mai 2023 în același dosar, instanța ne-a obligat să punem în executare două hotărâri de Consiliu Local în baza cărora Municipiul Buzău a aprobat vânzarea cu drept de preemțiune a unor terenuri situate în cartierul Orizont.

Prin adresa nr. 1005153/02.03.2023 a Ministerului Finanțelor, înregistrată la Primăria Municipiului Buzău la nr. 35.456 din 06.03.2023, am fost informați că suprafața de 33 ha teren, din care face parte și terenul care formează obiectul prezentei hotărâri, nu a fost identificată în inventarul centralizat al bunurilor din domeniul public al statului, inventar aprobat prin Hotărârea Guvernului nr. 1705/2006, cu modificările și completările ulterioare.

Mai mult, în aceeași adresă, se reia și concluzia Ministerului Agriculturii și Dezvoltării Rurale din adresa nr. 141756/13.02.2023, potrivit căreia „terenul în suprafață de 33 de ha este proprietatea Municipiului Buzău”, dar și concluzia Instituției Prefectului Buzău din adresa nr. 2611/02.03.2021, conform căreia “competența de administrare a domeniului privat al U.A.T. aparține consiliului local”.

Terenul are numărul de inventar din contabilitate 10020 și valoarea de inventar de 938.455,74 lei.

**10.** Teren intravilan, situat în municipiul Buzău, Loc. Buzău, în suprafață de 545 m.p., categoria de folosință arabil. Terenul este înscris în Cartea Funciară nr. 52201, cu nr. cadastral 52201.

Terenul a intrat în proprietatea privată a Municipiului Buzău prin Ordinul nr. 146/2001 emis de Prefectura Județului Buzău.

Prin Sentința Civilă nr. 186/18.03.2022 a Tribunalului Buzău, pronunțată în Dosarul nr. 1719/114/2021, devenită definitivă prin Decizia nr. 345/R/2023 a Curții de apel Brașov, pronunțată în data de 23 mai 2023 în același dosar, instanța ne-a obligat

să punem în executare două hotărâri de Consiliu Local în baza cărora Municipiul Buzău a aprobat vânzarea cu drept de preemțiune a unor terenuri situate în cartierul Orizont.

Prin adresa nr. 1005153/02.03.2023 a Ministerului Finanțelor, înregistrată la Primăria Municipiului Buzău la nr. 35.456 din 06.03.2023, am fost informați că suprafața de 33 ha teren, din care face parte și terenul care formează obiectul prezentei hotărâri, nu a fost identificată în inventarul centralizat al bunurilor din domeniul public al statului, inventar aprobat prin Hotărârea Guvernului nr. 1705/2006, cu modificările și completările ulterioare.

Mai mult, în aceeași adresă, se reia și concluzia Ministerului Agriculturii și Dezvoltării Rurale din adresa nr. 141756/13.02.2023, potrivit căreia „terenul în suprafață de 33 de ha este proprietatea Municipiului Buzău”, dar și concluzia Instituției Prefectului Buzău din adresa nr. 2611/02.03.2021, conform căreia “competența de administrare a domeniului privat al U.A.T. aparține consiliului local”.

Terenul are numărul de inventar din contabilitate 10020 și valoarea de inventar de 744.480,90 lei.

**11.** Teren intravilan, situat în municipiul Buzău, Loc. Buzău, în suprafață de 322 m.p., categoria de folosință curți - construcții. Terenul este înscris în Cartea Funciară nr. 52220, cu nr. cadastral 52220.

Terenul a intrat în proprietatea privată a Municipiului Buzău prin Ordinul nr. 146/2001 emis de Prefectura Județului Buzău.

Prin Sentința Civilă nr. 186/18.03.2022 a Tribunalului Buzău, pronunțată în Dosarul nr. 1719/114/2021, devenită definitivă prin Decizia nr. 345/R/2023 a Curții de apel Brașov, pronunțată în data de 23 mai 2023 în același dosar, instanța ne-a obligat să punem în executare două hotărâri de Consiliu Local în baza cărora Municipiul Buzău a aprobat vânzarea cu drept de preemțiune a unor terenuri situate în cartierul Orizont.

Prin adresa nr. 1005153/02.03.2023 a Ministerului Finanțelor, înregistrată la Primăria Municipiului Buzău la nr. 35.456 din 06.03.2023, am fost informați că suprafața de 33 ha teren, din care face parte și terenul care formează obiectul prezentei hotărâri, nu a fost identificată în inventarul centralizat al bunurilor din domeniul public al statului, inventar aprobat prin Hotărârea Guvernului nr. 1705/2006, cu modificările și completările ulterioare.

Mai mult, în aceeași adresă, se reia și concluzia Ministerului Agriculturii și Dezvoltării Rurale din adresa nr. 141756/13.02.2023, potrivit căreia „terenul în suprafață de 33 de ha este proprietatea Municipiului Buzău”, dar și concluzia Instituției Prefectului Buzău din adresa nr. 2611/02.03.2021, conform căreia “competența de administrare a domeniului privat al U.A.T. aparține consiliului local”.

Terenul are numărul de inventar din contabilitate 10020 și valoarea de inventar de 439.858,44 lei.

**12.** Teren intravilan, situat în municipiul Buzău, Loc. Buzău, în suprafață de 276 m.p., categoria de folosință curți - construcții. Terenul este înscris în Cartea Funciară nr. 52221, cu nr. cadastral 52221.

Terenul a intrat în proprietatea privată a Municipiului Buzău prin Ordinul nr. 146/2001 emis de Prefectura Județului Buzău.

Prin Sentința Civilă nr. 186/18.03.2022 a Tribunalului Buzău, pronunțată în Dosarul nr. 1719/114/2021, devenită definitivă prin Decizia nr. 345/R/2023 a Curții de apel Brașov, pronunțată în data de 23 mai 2023 în același dosar, instanța ne-a obligat să punem în executare două hotărâri de Consiliu Local în baza cărora Municipiul Buzău a aprobat vânzarea cu drept de preemțiune a unor terenuri situate în cartierul Orizont.

Prin adresa nr. 1005153/02.03.2023 a Ministerului Finanțelor, înregistrată la Primăria Municipiului Buzău la nr. 35.456 din 06.03.2023, am fost informați că

suprafața de 33 ha teren, din care face parte și terenul care formează obiectul prezentei hotărâri, nu a fost identificată în inventarul centralizat al bunurilor din domeniul public al statului, inventar aprobat prin Hotărârea Guvernului nr. 1705/2006, cu modificările și completările ulterioare.

Mai mult, în aceeași adresă, se reia și concluzia Ministerului Agriculturii și Dezvoltării Rurale din adresa nr. 141756/13.02.2023, potrivit căreia „terenul în suprafață de 33 de ha este proprietatea Municipiului Buzău”, dar și concluzia Instituției Prefectului Buzău din adresa nr. 2611/02.03.2021, conform căreia “competența de administrare a domeniului privat al U.A.T. aparține consiliului local”.

Terenul are numărul de inventar din contabilitate 10020 și valoarea de inventar de 377.021,52 lei.

**13.** Teren intravilan, situat în municipiul Buzău, str. Ștefan Popescu nr. 9, în suprafață de 332 m.p., categoria de folosință curți - construcții. Terenul este înscris în Cartea Funciară nr. 52225, cu nr. cadastral 52225.

Terenul a intrat în proprietatea privată a Municipiului Buzău prin Ordinul nr. 146/2001 emis de Prefectura Județului Buzău.

Prin Sentința Civilă nr. 186/18.03.2022 a Tribunalului Buzău, pronunțată în Dosarul nr. 1719/114/2021, devenită definitivă prin Decizia nr. 345/R/2023 a Curții de apel Brașov, pronunțată în data de 23 mai 2023 în același dosar, instanța ne-a obligat să punem în executare două hotărâri de Consiliu Local în baza cărora Municipiul Buzău a aprobat vânzarea cu drept de preemțiune a unor terenuri situate în cartierul Orizont.

Prin adresa nr. 1005153/02.03.2023 a Ministerului Finanțelor, înregistrată la Primăria Municipiului Buzău la nr. 35.456 din 06.03.2023, am fost informați că suprafața de 33 ha teren, din care face parte și terenul care formează obiectul prezentei hotărâri, nu a fost identificată în inventarul centralizat al bunurilor din domeniul public al statului, inventar aprobat prin Hotărârea Guvernului nr. 1705/2006, cu modificările și completările ulterioare.

Mai mult, în aceeași adresă, se reia și concluzia Ministerului Agriculturii și Dezvoltării Rurale din adresa nr. 141756/13.02.2023, potrivit căreia „terenul în suprafață de 33 de ha este proprietatea Municipiului Buzău”, dar și concluzia Instituției Prefectului Buzău din adresa nr. 2611/02.03.2021, conform căreia “competența de administrare a domeniului privat al U.A.T. aparține consiliului local”.

Terenul are numărul de inventar din contabilitate 10020 și valoarea de inventar de 453.518,64 lei.

**14.** Teren intravilan, situat în municipiul Buzău, str. Ștefan Popescu nr. 15, în suprafață de 268 m.p., categoria de folosință curți - construcții. Terenul este înscris în Cartea Funciară nr. 52228, cu nr. cadastral 52228.

Terenul a intrat în proprietatea privată a Municipiului Buzău prin Ordinul nr. 146/2001 emis de Prefectura Județului Buzău.

Prin Sentința Civilă nr. 186/18.03.2022 a Tribunalului Buzău, pronunțată în Dosarul nr. 1719/114/2021, devenită definitivă prin Decizia nr. 345/R/2023 a Curții de apel Brașov, pronunțată în data de 23 mai 2023 în același dosar, instanța ne-a obligat să punem în executare două hotărâri de Consiliu Local în baza cărora Municipiul Buzău a aprobat vânzarea cu drept de preemțiune a unor terenuri situate în cartierul Orizont.

Prin adresa nr. 1005153/02.03.2023 a Ministerului Finanțelor, înregistrată la Primăria Municipiului Buzău la nr. 35.456 din 06.03.2023, am fost informați că suprafața de 33 ha teren, din care face parte și terenul care formează obiectul prezentei hotărâri, nu a fost identificată în inventarul centralizat al bunurilor din domeniul public al statului, inventar aprobat prin Hotărârea Guvernului nr. 1705/2006, cu modificările și completările ulterioare.

Mai mult, în aceeași adresă, se reia și concluzia Ministerului Agriculturii și Dezvoltării Rurale din adresa nr. 141756/13.02.2023, potrivit căreia „terenul în suprafață de 33 de ha este proprietatea Municipiului Buzău”, dar și concluzia Instituției Prefectului Buzău din adresa nr. 2611/02.03.2021, conform căreia “competența de administrare a domeniului privat al U.A.T. aparține consiliului local”.

Terenul are numărul de inventar din contabilitate 10020 și valoarea de inventar de 366.093,36 lei.

**15.** Teren intravilan, situat în municipiul Buzău, str. Ștefan Popescu nr. 19, în suprafață de 184 m.p., categoria de folosință curți – construcții. Terenul este înscris în Cartea Funciară nr. 52231, cu nr. cadastral 52231.

Terenul a intrat în proprietatea privată a Municipiului Buzău prin Ordinul nr. 146/2001 emis de Prefectura Județului Buzău.

Prin Sentința Civilă nr. 186/18.03.2022 a Tribunalului Buzău, pronunțată în Dosarul nr. 1719/114/2021, devenită definitivă prin Decizia nr. 345/R/2023 a Curții de apel Brașov, pronunțată în data de 23 mai 2023 în același dosar, instanța ne-a obligat să punem în executare două hotărâri de Consiliu Local în baza cărora Municipiul Buzău a aprobat vânzarea cu drept de preemțiune a unor terenuri situate în cartierul Orizont.

Prin adresa nr. 1005153/02.03.2023 a Ministerului Finanțelor, înregistrată la Primăria Municipiului Buzău la nr. 35.456 din 06.03.2023, am fost informați că suprafața de 33 ha teren, din care face parte și terenul care formează obiectul prezentei hotărâri, nu a fost identificată în inventarul centralizat al bunurilor din domeniul public al statului, inventar aprobat prin Hotărârea Guvernului nr. 1705/2006, cu modificările și completările ulterioare.

Mai mult, în aceeași adresă, se reia și concluzia Ministerului Agriculturii și Dezvoltării Rurale din adresa nr. 141756/13.02.2023, potrivit căreia „terenul în suprafață de 33 de ha este proprietatea Municipiului Buzău”, dar și concluzia Instituției Prefectului Buzău din adresa nr. 2611/02.03.2021, conform căreia “competența de administrare a domeniului privat al U.A.T. aparține consiliului local”.

Terenul are numărul de inventar din contabilitate 10020 și valoarea de inventar de 251.347,68 lei.

**16.** Teren intravilan, situat în municipiul Buzău, str. Ștefan Popescu nr. 21, în suprafață de 276 m.p., categoria de folosință curți - construcții. Terenul este înscris în Cartea Funciară nr. 52232, cu nr. cadastral 52232.

Terenul a intrat în proprietatea privată a Municipiului Buzău prin Ordinul nr. 146/2001 emis de Prefectura Județului Buzău.

Prin Sentința Civilă nr. 186/18.03.2022 a Tribunalului Buzău, pronunțată în Dosarul nr. 1719/114/2021, devenită definitivă prin Decizia nr. 345/R/2023 a Curții de apel Brașov, pronunțată în data de 23 mai 2023 în același dosar, instanța ne-a obligat să punem în executare două hotărâri de Consiliu Local în baza cărora Municipiul Buzău a aprobat vânzarea cu drept de preemțiune a unor terenuri situate în cartierul Orizont.

Prin adresa nr. 1005153/02.03.2023 a Ministerului Finanțelor, înregistrată la Primăria Municipiului Buzău la nr. 35.456 din 06.03.2023, am fost informați că suprafața de 33 ha teren, din care face parte și terenul care formează obiectul prezentei hotărâri, nu a fost identificată în inventarul centralizat al bunurilor din domeniul public al statului, inventar aprobat prin Hotărârea Guvernului nr. 1705/2006, cu modificările și completările ulterioare.

Mai mult, în aceeași adresă, se reia și concluzia Ministerului Agriculturii și Dezvoltării Rurale din adresa nr. 141756/13.02.2023, potrivit căreia „terenul în suprafață de 33 de ha este proprietatea Municipiului Buzău”, dar și concluzia Instituției Prefectului Buzău din adresa nr. 2611/02.03.2021, conform căreia “competența de administrare a domeniului privat al U.A.T. aparține consiliului local”.

Terenul are numărul de inventar din contabilitate 10020 și valoarea de inventar de 377.021,52 lei.

**17.** Teren intravilan, situat în municipiul Buzău, Loc. Buzău, în suprafață de 314 m.p., categoria de folosință curți - construcții. Terenul este înscris în Cartea Funciară nr. 52252, cu nr. cadastral 52252.

Terenul a intrat în proprietatea privată a Municipiului Buzău prin Ordinul nr. 146/2001 emis de Prefectura Județului Buzău.

Prin Sentința Civilă nr. 186/18.03.2022 a Tribunalului Buzău, pronunțată în Dosarul nr. 1719/114/2021, devenită definitivă prin Decizia nr. 345/R/2023 a Curții de apel Brașov, pronunțată în data de 23 mai 2023 în același dosar, instanța ne-a obligat să punem în executare două hotărâri de Consiliu Local în baza cărora Municipiul Buzău a aprobat vânzarea cu drept de preemțiune a unor terenuri situate în cartierul Orizont.

Prin adresa nr. 1005153/02.03.2023 a Ministerului Finanțelor, înregistrată la Primăria Municipiului Buzău la nr. 35.456 din 06.03.2023, am fost informați că suprafața de 33 ha teren, din care face parte și terenul care formează obiectul prezentei hotărâri, nu a fost identificată în inventarul centralizat al bunurilor din domeniul public al statului, inventar aprobat prin Hotărârea Guvernului nr. 1705/2006, cu modificările și completările ulterioare.

Mai mult, în aceeași adresă, se reia și concluzia Ministerului Agriculturii și Dezvoltării Rurale din adresa nr. 141756/13.02.2023, potrivit căreia „terenul în suprafață de 33 de ha este proprietatea Municipiului Buzău”, dar și concluzia Instituției Prefectului Buzău din adresa nr. 2611/02.03.2021, conform căreia “competența de administrare a domeniului privat al U.A.T. aparține consiliului local”.

Terenul are numărul de inventar din contabilitate 10020 și valoarea de inventar de 428.930,28 lei.

**18.** Teren intravilan, situat în municipiul Buzău, Loc. Buzău, în suprafață de 313 m.p., categoria de folosință nedeterminată. Terenul este înscris în Cartea Funciară nr. 52255, cu nr. cadastral 52255.

Terenul a intrat în proprietatea privată a Municipiului Buzău prin Ordinul nr. 146/2001 emis de Prefectura Județului Buzău.

Prin Sentința Civilă nr. 186/18.03.2022 a Tribunalului Buzău, pronunțată în Dosarul nr. 1719/114/2021, devenită definitivă prin Decizia nr. 345/R/2023 a Curții de apel Brașov, pronunțată în data de 23 mai 2023 în același dosar, instanța ne-a obligat să punem în executare două hotărâri de Consiliu Local în baza cărora Municipiul Buzău a aprobat vânzarea cu drept de preemțiune a unor terenuri situate în cartierul Orizont.

Prin adresa nr. 1005153/02.03.2023 a Ministerului Finanțelor, înregistrată la Primăria Municipiului Buzău la nr. 35.456 din 06.03.2023, am fost informați că suprafața de 33 ha teren, din care face parte și terenul care formează obiectul prezentei hotărâri, nu a fost identificată în inventarul centralizat al bunurilor din domeniul public al statului, inventar aprobat prin Hotărârea Guvernului nr. 1705/2006, cu modificările și completările ulterioare.

Mai mult, în aceeași adresă, se reia și concluzia Ministerului Agriculturii și Dezvoltării Rurale din adresa nr. 141756/13.02.2023, potrivit căreia „terenul în suprafață de 33 de ha este proprietatea Municipiului Buzău”, dar și concluzia Instituției Prefectului Buzău din adresa nr. 2611/02.03.2021, conform căreia “competența de administrare a domeniului privat al U.A.T. aparține consiliului local”.

Terenul are numărul de inventar din contabilitate 10020 și valoarea de inventar de 427.564,26 lei.

**19.** Teren intravilan, situat în municipiul Buzău, Loc. Buzău, în suprafață de 610 m.p., categoria de folosință curți - construcții. Terenul este înscris în Cartea Funciară nr. 52256, cu nr. cadastral 52256.

Terenul a intrat în proprietatea privată a Municipiului Buzău prin Ordinul nr. 146/2001 emis de Prefectura Județului Buzău.

Prin Sentința Civilă nr. 186/18.03.2022 a Tribunalului Buzău, pronunțată în Dosarul nr. 1719/114/2021, devenită definitivă prin Decizia nr. 345/R/2023 a Curții de apel Brașov, pronunțată în data de 23 mai 2023 în același dosar, instanța ne-a obligat să punem în executare două hotărâri de Consiliu Local în baza cărora Municipiul Buzău a aprobat vânzarea cu drept de preemțiune a unor terenuri situate în cartierul Orizont.

Prin adresa nr. 1005153/02.03.2023 a Ministerului Finanțelor, înregistrată la Primăria Municipiului Buzău la nr. 35.456 din 06.03.2023, am fost informați că suprafața de 33 ha teren, din care face parte și terenul care formează obiectul prezentei hotărâri, nu a fost identificată în inventarul centralizat al bunurilor din domeniul public al statului, inventar aprobat prin Hotărârea Guvernului nr. 1705/2006, cu modificările și completările ulterioare.

Mai mult, în aceeași adresă, se reia și concluzia Ministerului Agriculturii și Dezvoltării Rurale din adresa nr. 141756/13.02.2023, potrivit căreia „terenul în suprafață de 33 de ha este proprietatea Municipiului Buzău”, dar și concluzia Instituției Prefectului Buzău din adresa nr. 2611/02.03.2021, conform căreia “competența de administrare a domeniului privat al U.A.T. aparține consiliului local”.

Terenul are numărul de inventar din contabilitate 10020 și valoarea de inventar de 833.272,20 lei.

**20.** Teren intravilan, situat în municipiul Buzău, Loc. Buzău, în suprafață de 360 m.p., categoria de folosință curți - construcții. Terenul este înscris în Cartea Funciară nr. 52259, cu nr. cadastral 52259.

Terenul a intrat în proprietatea privată a Municipiului Buzău prin Ordinul nr. 146/2001 emis de Prefectura Județului Buzău.

Prin Sentința Civilă nr. 186/18.03.2022 a Tribunalului Buzău, pronunțată în Dosarul nr. 1719/114/2021, devenită definitivă prin Decizia nr. 345/R/2023 a Curții de apel Brașov, pronunțată în data de 23 mai 2023 în același dosar, instanța ne-a obligat să punem în executare două hotărâri de Consiliu Local în baza cărora Municipiul Buzău a aprobat vânzarea cu drept de preemțiune a unor terenuri situate în cartierul Orizont.

Prin adresa nr. 1005153/02.03.2023 a Ministerului Finanțelor, înregistrată la Primăria Municipiului Buzău la nr. 35.456 din 06.03.2023, am fost informați că suprafața de 33 ha teren, din care face parte și terenul care formează obiectul prezentei hotărâri, nu a fost identificată în inventarul centralizat al bunurilor din domeniul public al statului, inventar aprobat prin Hotărârea Guvernului nr. 1705/2006, cu modificările și completările ulterioare.

Mai mult, în aceeași adresă, se reia și concluzia Ministerului Agriculturii și Dezvoltării Rurale din adresa nr. 141756/13.02.2023, potrivit căreia „terenul în suprafață de 33 de ha este proprietatea Municipiului Buzău”, dar și concluzia Instituției Prefectului Buzău din adresa nr. 2611/02.03.2021, conform căreia “competența de administrare a domeniului privat al U.A.T. aparține consiliului local”.

Terenul are numărul de inventar din contabilitate 10020 și valoarea de inventar de 491.767,20 lei.

**21.** Teren intravilan, situat în municipiul Buzău, Loc. Buzău, în suprafață de 360 m.p., categoria de folosință curți construcții. Terenul este înscris în Cartea Funciară nr. 52260, cu nr. cadastral 52260.

Terenul a intrat în proprietatea privată a Municipiului Buzău prin Ordinul nr. 146/2001 emis de Prefectura Județului Buzău.

Prin Sentința Civilă nr. 186/18.03.2022 a Tribunalului Buzău, pronunțată în Dosarul nr. 1719/114/2021, devenită definitivă prin Decizia nr. 345/R/2023 a Curții de apel Brașov, pronunțată în data de 23 mai 2023 în același dosar, instanța ne-a obligat să punem în executare două hotărâri de Consiliu Local în baza cărora Municipiul Buzău a aprobat vânzarea cu drept de preemțiune a unor terenuri situate în cartierul Orizont.

Prin adresa nr. 1005153/02.03.2023 a Ministerului Finanțelor, înregistrată la Primăria Municipiului Buzău la nr. 35.456 din 06.03.2023, am fost informați că suprafața de 33 ha teren, din care face parte și terenul care formează obiectul prezentei hotărâri, nu a fost identificată în inventarul centralizat al bunurilor din domeniul public al statului, inventar aprobat prin Hotărârea Guvernului nr. 1705/2006, cu modificările și completările ulterioare.

Mai mult, în aceeași adresă, se reia și concluzia Ministerului Agriculturii și Dezvoltării Rurale din adresa nr. 141756/13.02.2023, potrivit căreia „terenul în suprafață de 33 de ha este proprietatea Municipiului Buzău”, dar și concluzia Instituției Prefectului Buzău din adresa nr. 2611/02.03.2021, conform căreia “competența de administrare a domeniului privat al U.A.T. aparține consiliului local”.

Terenul are numărul de inventar din contabilitate 10020 și valoarea de inventar de 491.767,20 lei.

**22.** Teren intravilan, situat în municipiul Buzău, Loc. Buzău, în suprafață de 496 m.p., categoria de folosință curți construcții. Terenul este înscris în Cartea Funciară nr. 52263, cu nr. cadastral 52263.

Terenul a intrat în proprietatea privată a Municipiului Buzău prin Ordinul nr. 146/2001 emis de Prefectura Județului Buzău.

Prin Sentința Civilă nr. 186/18.03.2022 a Tribunalului Buzău, pronunțată în Dosarul nr. 1719/114/2021, devenită definitivă prin Decizia nr. 345/R/2023 a Curții de apel Brașov, pronunțată în data de 23 mai 2023 în același dosar, instanța ne-a obligat să punem în executare două hotărâri de Consiliu Local în baza cărora Municipiul Buzău a aprobat vânzarea cu drept de preemțiune a unor terenuri situate în cartierul Orizont.

Prin adresa nr. 1005153/02.03.2023 a Ministerului Finanțelor, înregistrată la Primăria Municipiului Buzău la nr. 35.456 din 06.03.2023, am fost informați că suprafața de 33 ha teren, din care face parte și terenul care formează obiectul prezentei hotărâri, nu a fost identificată în inventarul centralizat al bunurilor din domeniul public al statului, inventar aprobat prin Hotărârea Guvernului nr. 1705/2006, cu modificările și completările ulterioare.

Mai mult, în aceeași adresă, se reia și concluzia Ministerului Agriculturii și Dezvoltării Rurale din adresa nr. 141756/13.02.2023, potrivit căreia „terenul în suprafață de 33 de ha este proprietatea Municipiului Buzău”, dar și concluzia Instituției Prefectului Buzău din adresa nr. 2611/02.03.2021, conform căreia “competența de administrare a domeniului privat al U.A.T. aparține consiliului local”.

Terenul are numărul de inventar din contabilitate 10020 și valoarea de inventar de 677.545,92 lei.

**23.** Teren intravilan, situat în municipiul Buzău, Loc. Buzău, în suprafață de 294 m.p., categoria de folosință curți construcții. Terenul este înscris în Cartea Funciară nr. 52264, cu nr. cadastral 52264.

Terenul a intrat în proprietatea privată a Municipiului Buzău prin Ordinul nr. 146/2001 emis de Prefectura Județului Buzău.

Prin Sentința Civilă nr. 186/18.03.2022 a Tribunalului Buzău, pronunțată în Dosarul nr. 1719/114/2021, devenită definitivă prin Decizia nr. 345/R/2023 a Curții de apel Brașov, pronunțată în data de 23 mai 2023 în același dosar, instanța ne-a obligat

să punem în executare două hotărâri de Consiliu Local în baza cărora Municipiul Buzău a aprobat vânzarea cu drept de preemțiune a unor terenuri situate în cartierul Orizont.

Prin adresa nr. 1005153/02.03.2023 a Ministerului Finanțelor, înregistrată la Primăria Municipiului Buzău la nr. 35.456 din 06.03.2023, am fost informați că suprafața de 33 ha teren, din care face parte și terenul care formează obiectul prezentei hotărâri, nu a fost identificată în inventarul centralizat al bunurilor din domeniul public al statului, inventar aprobat prin Hotărârea Guvernului nr. 1705/2006, cu modificările și completările ulterioare.

Mai mult, în aceeași adresă, se reia și concluzia Ministerului Agriculturii și Dezvoltării Rurale din adresa nr. 141756/13.02.2023, potrivit căreia „terenul în suprafață de 33 de ha este proprietatea Municipiului Buzău”, dar și concluzia Instituției Prefectului Buzău din adresa nr. 2611/02.03.2021, conform căreia “competența de administrare a domeniului privat al U.A.T. aparține consiliului local”.

Terenul are numărul de inventar din contabilitate 10020 și valoarea de inventar de 401.609,88 lei.

**24.** Teren intravilan, situat în municipiul Buzău, Loc. Buzău, lotul A26, în suprafață de 706 m.p., categoria de folosință curți construcții. Terenul este înscris în Cartea Funciară nr. 52291, cu nr. cadastral 52291.

Terenul a intrat în proprietatea privată a Municipiului Buzău prin Ordinul nr. 146/2001 emis de Prefectura Județului Buzău.

Prin Sentința Civilă nr. 186/18.03.2022 a Tribunalului Buzău, pronunțată în Dosarul nr. 1719/114/2021, devenită definitivă prin Decizia nr. 345/R/2023 a Curții de apel Brașov, pronunțată în data de 23 mai 2023 în același dosar, instanța ne-a obligat să punem în executare două hotărâri de Consiliu Local în baza cărora Municipiul Buzău a aprobat vânzarea cu drept de preemțiune a unor terenuri situate în cartierul Orizont.

Prin adresa nr. 1005153/02.03.2023 a Ministerului Finanțelor, înregistrată la Primăria Municipiului Buzău la nr. 35.456 din 06.03.2023, am fost informați că suprafața de 33 ha teren, din care face parte și terenul care formează obiectul prezentei hotărâri, nu a fost identificată în inventarul centralizat al bunurilor din domeniul public al statului, inventar aprobat prin Hotărârea Guvernului nr. 1705/2006, cu modificările și completările ulterioare.

Mai mult, în aceeași adresă, se reia și concluzia Ministerului Agriculturii și Dezvoltării Rurale din adresa nr. 141756/13.02.2023, potrivit căreia „terenul în suprafață de 33 de ha este proprietatea Municipiului Buzău”, dar și concluzia Instituției Prefectului Buzău din adresa nr. 2611/02.03.2021, conform căreia “competența de administrare a domeniului privat al U.A.T. aparține consiliului local”.

Terenul are numărul de inventar din contabilitate 10020 și valoarea de inventar de 964.410,12 lei.

**25.** Teren intravilan, situat în municipiul Buzău, Loc. Buzău, lotul A34, în suprafață de 705 m.p., categoria de folosință arabil. Terenul este înscris în Cartea Funciară nr. 52300, cu nr. cadastral 52300.

Terenul a intrat în proprietatea privată a Municipiului Buzău prin Ordinul nr. 146/2001 emis de Prefectura Județului Buzău.

Prin Sentința Civilă nr. 186/18.03.2022 a Tribunalului Buzău, pronunțată în Dosarul nr. 1719/114/2021, devenită definitivă prin Decizia nr. 345/R/2023 a Curții de apel Brașov, pronunțată în data de 23 mai 2023 în același dosar, instanța ne-a obligat să punem în executare două hotărâri de Consiliu Local în baza cărora Municipiul Buzău a aprobat vânzarea cu drept de preemțiune a unor terenuri situate în cartierul Orizont.

Prin adresa nr. 1005153/02.03.2023 a Ministerului Finanțelor, înregistrată la Primăria Municipiului Buzău la nr. 35.456 din 06.03.2023, am fost informați că

suprafața de 33 ha teren, din care face parte și terenul care formează obiectul prezentei hotărâri, nu a fost identificată în inventarul centralizat al bunurilor din domeniul public al statului, inventar aprobat prin Hotărârea Guvernului nr. 1705/2006, cu modificările și completările ulterioare.

Mai mult, în aceeași adresă, se reia și concluzia Ministerului Agriculturii și Dezvoltării Rurale din adresa nr. 141756/13.02.2023, potrivit căreia „terenul în suprafață de 33 de ha este proprietatea Municipiului Buzău”, dar și concluzia Instituției Prefectului Buzău din adresa nr. 2611/02.03.2021, conform căreia “competența de administrare a domeniului privat al U.A.T. aparține consiliului local”.

Terenul are numărul de inventar din contabilitate 10020 și valoarea de inventar de 963.044,10 lei.

**26.** Teren intravilan, situat în municipiul Buzău, Loc. Buzău, lotul A37, în suprafață de 486 m.p., categoria de folosință curți construcții. Terenul este înscris în Cartea Funciară nr. 52304, cu nr. cadastral 52304.

Terenul a intrat în proprietatea privată a Municipiului Buzău prin Ordinul nr. 146/2001 emis de Prefectura Județului Buzău.

Prin Sentința Civilă nr. 186/18.03.2022 a Tribunalului Buzău, pronunțată în Dosarul nr. 1719/114/2021, devenită definitivă prin Decizia nr. 345/R/2023 a Curții de apel Brașov, pronunțată în data de 23 mai 2023 în același dosar, instanța ne-a obligat să punem în executare două hotărâri de Consiliu Local în baza cărora Municipiul Buzău a aprobat vânzarea cu drept de preemțiune a unor terenuri situate în cartierul Orizont.

Prin adresa nr. 1005153/02.03.2023 a Ministerului Finanțelor, înregistrată la Primăria Municipiului Buzău la nr. 35.456 din 06.03.2023, am fost informați că suprafața de 33 ha teren, din care face parte și terenul care formează obiectul prezentei hotărâri, nu a fost identificată în inventarul centralizat al bunurilor din domeniul public al statului, inventar aprobat prin Hotărârea Guvernului nr. 1705/2006, cu modificările și completările ulterioare.

Mai mult, în aceeași adresă, se reia și concluzia Ministerului Agriculturii și Dezvoltării Rurale din adresa nr. 141756/13.02.2023, potrivit căreia „terenul în suprafață de 33 de ha este proprietatea Municipiului Buzău”, dar și concluzia Instituției Prefectului Buzău din adresa nr. 2611/02.03.2021, conform căreia “competența de administrare a domeniului privat al U.A.T. aparține consiliului local”.

Terenul are numărul de inventar din contabilitate 10020 și valoarea de inventar de 663.885,72 lei.

**27.** Teren intravilan, situat în municipiul Buzău, Loc. Buzău, în suprafață de 291 m.p., categoria de folosință curți construcții. Terenul este înscris în Cartea Funciară nr. 52316, cu nr. cadastral 52316.

Terenul a intrat în proprietatea privată a Municipiului Buzău prin Ordinul nr. 146/2001 emis de Prefectura Județului Buzău.

Prin Sentința Civilă nr. 186/18.03.2022 a Tribunalului Buzău, pronunțată în Dosarul nr. 1719/114/2021, devenită definitivă prin Decizia nr. 345/R/2023 a Curții de apel Brașov, pronunțată în data de 23 mai 2023 în același dosar, instanța ne-a obligat să punem în executare două hotărâri de Consiliu Local în baza cărora Municipiul Buzău a aprobat vânzarea cu drept de preemțiune a unor terenuri situate în cartierul Orizont.

Prin adresa nr. 1005153/02.03.2023 a Ministerului Finanțelor, înregistrată la Primăria Municipiului Buzău la nr. 35.456 din 06.03.2023, am fost informați că suprafața de 33 ha teren, din care face parte și terenul care formează obiectul prezentei hotărâri, nu a fost identificată în inventarul centralizat al bunurilor din domeniul public al statului, inventar aprobat prin Hotărârea Guvernului nr. 1705/2006, cu modificările și completările ulterioare.

Mai mult, în aceeași adresă, se reia și concluzia Ministerului Agriculturii și Dezvoltării Rurale din adresa nr. 141756/13.02.2023, potrivit căreia „terenul în suprafață de 33 de ha este proprietatea Municipiului Buzău”, dar și concluzia Instituției Prefectului Buzău din adresa nr. 2611/02.03.2021, conform căreia “competența de administrare a domeniului privat al U.A.T. aparține consiliului local”.

Terenul are numărul de inventar din contabilitate 10020 și valoarea de inventar de 397.511,82 lei.

**28.** Teren intravilan, situat în municipiul Buzău, str. Vasile Cârlova, nr. 9, în suprafață de 378 m.p., categoria de folosință curți construcții. Terenul este înscris în Cartea Funciară nr. 52319, cu nr. cadastral 52319.

Terenul a intrat în proprietatea privată a Municipiului Buzău prin Ordinul nr. 146/2001 emis de Prefectura Județului Buzău.

Prin Sentința Civilă nr. 186/18.03.2022 a Tribunalului Buzău, pronunțată în Dosarul nr. 1719/114/2021, devenită definitivă prin Decizia nr. 345/R/2023 a Curții de apel Brașov, pronunțată în data de 23 mai 2023 în același dosar, instanța ne-a obligat să punem în executare două hotărâri de Consiliu Local în baza cărora Municipiul Buzău a aprobat vânzarea cu drept de preemțiune a unor terenuri situate în cartierul Orizont.

Prin adresa nr. 1005153/02.03.2023 a Ministerului Finanțelor, înregistrată la Primăria Municipiului Buzău la nr. 35.456 din 06.03.2023, am fost informați că suprafața de 33 ha teren, din care face parte și terenul care formează obiectul prezentei hotărâri, nu a fost identificată în inventarul centralizat al bunurilor din domeniul public al statului, inventar aprobat prin Hotărârea Guvernului nr. 1705/2006, cu modificările și completările ulterioare.

Mai mult, în aceeași adresă, se reia și concluzia Ministerului Agriculturii și Dezvoltării Rurale din adresa nr. 141756/13.02.2023, potrivit căreia „terenul în suprafață de 33 de ha este proprietatea Municipiului Buzău”, dar și concluzia Instituției Prefectului Buzău din adresa nr. 2611/02.03.2021, conform căreia “competența de administrare a domeniului privat al U.A.T. aparține consiliului local”.

Terenul are numărul de inventar din contabilitate 10020 și valoarea de inventar de 516.355,56 lei.

**29.** Teren intravilan, situat în municipiul Buzău, Loc. Buzău, lotul A44, în suprafață de 674 m.p., categoria de folosință curți construcții. Terenul este înscris în Cartea Funciară nr. 52322, cu nr. cadastral 52322.

Terenul a intrat în proprietatea privată a Municipiului Buzău prin Ordinul nr. 146/2001 emis de Prefectura Județului Buzău.

Prin Sentința Civilă nr. 186/18.03.2022 a Tribunalului Buzău, pronunțată în Dosarul nr. 1719/114/2021, devenită definitivă prin Decizia nr. 345/R/2023 a Curții de apel Brașov, pronunțată în data de 23 mai 2023 în același dosar, instanța ne-a obligat să punem în executare două hotărâri de Consiliu Local în baza cărora Municipiul Buzău a aprobat vânzarea cu drept de preemțiune a unor terenuri situate în cartierul Orizont.

Prin adresa nr. 1005153/02.03.2023 a Ministerului Finanțelor, înregistrată la Primăria Municipiului Buzău la nr. 35.456 din 06.03.2023, am fost informați că suprafața de 33 ha teren, din care face parte și terenul care formează obiectul prezentei hotărâri, nu a fost identificată în inventarul centralizat al bunurilor din domeniul public al statului, inventar aprobat prin Hotărârea Guvernului nr. 1705/2006, cu modificările și completările ulterioare.

Mai mult, în aceeași adresă, se reia și concluzia Ministerului Agriculturii și Dezvoltării Rurale din adresa nr. 141756/13.02.2023, potrivit căreia „terenul în suprafață de 33 de ha este proprietatea Municipiului Buzău”, dar și concluzia Instituției Prefectului Buzău din adresa nr. 2611/02.03.2021, conform căreia “competența de administrare a domeniului privat al U.A.T. aparține consiliului local”.

Terenul are numărul de inventar din contabilitate 10020 și valoarea de inventar de 920.697,48 lei.

**30.** Teren intravilan, situat în municipiul Buzău, str. Vasile Cârlova, nr. 17, în suprafață de 195 m.p., categoria de folosință curți construcții. Terenul este înscris în Cartea Funciară nr. 52324, cu nr. cadastral 52324.

Terenul a intrat în proprietatea privată a Municipiului Buzău prin Ordinul nr. 146/2001 emis de Prefectura Județului Buzău.

Prin Sentința Civilă nr. 186/18.03.2022 a Tribunalului Buzău, pronunțată în Dosarul nr. 1719/114/2021, devenită definitivă prin Decizia nr. 345/R/2023 a Curții de apel Brașov, pronunțată în data de 23 mai 2023 în același dosar, instanța ne-a obligat să punem în executare două hotărâri de Consiliu Local în baza cărora Municipiul Buzău a aprobat vânzarea cu drept de preemțiune a unor terenuri situate în cartierul Orizont.

Prin adresa nr. 1005153/02.03.2023 a Ministerului Finanțelor, înregistrată la Primăria Municipiului Buzău la nr. 35.456 din 06.03.2023, am fost informați că suprafața de 33 ha teren, din care face parte și terenul care formează obiectul prezentei hotărâri, nu a fost identificată în inventarul centralizat al bunurilor din domeniul public al statului, inventar aprobat prin Hotărârea Guvernului nr. 1705/2006, cu modificările și completările ulterioare.

Mai mult, în aceeași adresă, se reia și concluzia Ministerului Agriculturii și Dezvoltării Rurale din adresa nr. 141756/13.02.2023, potrivit căreia „terenul în suprafață de 33 de ha este proprietatea Municipiului Buzău”, dar și concluzia Instituției Prefectului Buzău din adresa nr. 2611/02.03.2021, conform căreia “competența de administrare a domeniului privat al U.A.T. aparține consiliului local”.

Terenul are numărul de inventar din contabilitate 10020 și valoarea de inventar de 266.373,90 lei.

**31.** Teren intravilan, situat în municipiul Buzău, Loc. Buzău, lotul A45/1, în suprafață de 40 m.p., categoria de folosință curți construcții. Terenul este înscris în Cartea Funciară nr. 52325, cu nr. cadastral 52325.

Terenul a intrat în proprietatea privată a Municipiului Buzău prin Ordinul nr. 146/2001 emis de Prefectura Județului Buzău.

Prin Sentința Civilă nr. 186/18.03.2022 a Tribunalului Buzău, pronunțată în Dosarul nr. 1719/114/2021, devenită definitivă prin Decizia nr. 345/R/2023 a Curții de apel Brașov, pronunțată în data de 23 mai 2023 în același dosar, instanța ne-a obligat să punem în executare două hotărâri de Consiliu Local în baza cărora Municipiul Buzău a aprobat vânzarea cu drept de preemțiune a unor terenuri situate în cartierul Orizont.

Prin adresa nr. 1005153/02.03.2023 a Ministerului Finanțelor, înregistrată la Primăria Municipiului Buzău la nr. 35.456 din 06.03.2023, am fost informați că suprafața de 33 ha teren, din care face parte și terenul care formează obiectul prezentei hotărâri, nu a fost identificată în inventarul centralizat al bunurilor din domeniul public al statului, inventar aprobat prin Hotărârea Guvernului nr. 1705/2006, cu modificările și completările ulterioare.

Mai mult, în aceeași adresă, se reia și concluzia Ministerului Agriculturii și Dezvoltării Rurale din adresa nr. 141756/13.02.2023, potrivit căreia „terenul în suprafață de 33 de ha este proprietatea Municipiului Buzău”, dar și concluzia Instituției Prefectului Buzău din adresa nr. 2611/02.03.2021, conform căreia “competența de administrare a domeniului privat al U.A.T. aparține consiliului local”.

Terenul are numărul de inventar din contabilitate 10020 și valoarea de inventar de 54.640,80 lei.

**32.** Teren intravilan, situat în municipiul Buzău, str. Nicolae Vaschide, nr. 14, în suprafață de 208 m.p., categoria de folosință curți construcții. Terenul este înscris în Cartea Funciară nr. 52339, cu nr. cadastral 52339.

Terenul a intrat în proprietatea privată a Municipiului Buzău prin Ordinul nr. 146/2001 emis de Prefectura Județului Buzău.

Prin Sentința Civilă nr. 186/18.03.2022 a Tribunalului Buzău, pronunțată în Dosarul nr. 1719/114/2021, devenită definitivă prin Decizia nr. 345/R/2023 a Curții de apel Brașov, pronunțată în data de 23 mai 2023 în același dosar, instanța ne-a obligat să punem în executare două hotărâri de Consiliu Local în baza cărora Municipiul Buzău a aprobat vânzarea cu drept de preemțiune a unor terenuri situate în cartierul Orizont.

Prin adresa nr. 1005153/02.03.2023 a Ministerului Finanțelor, înregistrată la Primăria Municipiului Buzău la nr. 35.456 din 06.03.2023, am fost informați că suprafața de 33 ha teren, din care face parte și terenul care formează obiectul prezentei hotărâri, nu a fost identificată în inventarul centralizat al bunurilor din domeniul public al statului, inventar aprobat prin Hotărârea Guvernului nr. 1705/2006, cu modificările și completările ulterioare.

Mai mult, în aceeași adresă, se reia și concluzia Ministerului Agriculturii și Dezvoltării Rurale din adresa nr. 141756/13.02.2023, potrivit căreia „terenul în suprafață de 33 de ha este proprietatea Municipiului Buzău”, dar și concluzia Instituției Prefectului Buzău din adresa nr. 2611/02.03.2021, conform căreia “competența de administrare a domeniului privat al U.A.T. aparține consiliului local”.

Terenul are numărul de inventar din contabilitate 10020 și valoarea de inventar de 284.132,16 lei.

**33.** Teren intravilan, situat în municipiul Buzău, str. Nicolae Vaschide, nr. 21, în suprafață de 431 m.p., categoria de folosință curți construcții. Terenul este înscris în Cartea Funciară nr. 52350, cu nr. cadastral 52350.

Terenul a intrat în proprietatea privată a Municipiului Buzău prin Ordinul nr. 146/2001 emis de Prefectura Județului Buzău.

Prin Sentința Civilă nr. 186/18.03.2022 a Tribunalului Buzău, pronunțată în Dosarul nr. 1719/114/2021, devenită definitivă prin Decizia nr. 345/R/2023 a Curții de apel Brașov, pronunțată în data de 23 mai 2023 în același dosar, instanța ne-a obligat să punem în executare două hotărâri de Consiliu Local în baza cărora Municipiul Buzău a aprobat vânzarea cu drept de preemțiune a unor terenuri situate în cartierul Orizont.

Prin adresa nr. 1005153/02.03.2023 a Ministerului Finanțelor, înregistrată la Primăria Municipiului Buzău la nr. 35.456 din 06.03.2023, am fost informați că suprafața de 33 ha teren, din care face parte și terenul care formează obiectul prezentei hotărâri, nu a fost identificată în inventarul centralizat al bunurilor din domeniul public al statului, inventar aprobat prin Hotărârea Guvernului nr. 1705/2006, cu modificările și completările ulterioare.

Mai mult, în aceeași adresă, se reia și concluzia Ministerului Agriculturii și Dezvoltării Rurale din adresa nr. 141756/13.02.2023, potrivit căreia „terenul în suprafață de 33 de ha este proprietatea Municipiului Buzău”, dar și concluzia Instituției Prefectului Buzău din adresa nr. 2611/02.03.2021, conform căreia “competența de administrare a domeniului privat al U.A.T. aparține consiliului local”.

Terenul are numărul de inventar din contabilitate 10020 și valoarea de inventar de 588.754,62 lei.

**34.** Teren intravilan, situat în municipiul Buzău, Loc. Buzău, B73/1, în suprafață de 46 m.p., categoria de folosință curți construcții. Terenul este înscris în Cartea Funciară nr. 52367, cu nr. cadastral 52367.

Terenul a intrat în proprietatea privată a Municipiului Buzău prin Ordinul nr. 146/2001 emis de Prefectura Județului Buzău.

Prin Sentința Civilă nr. 186/18.03.2022 a Tribunalului Buzău, pronunțată în Dosarul nr. 1719/114/2021, devenită definitivă prin Decizia nr. 345/R/2023 a Curții de apel Brașov, pronunțată în data de 23 mai 2023 în același dosar, instanța ne-a obligat să punem în executare două hotărâri de Consiliu Local în baza cărora Municipiul Buzău a aprobat vânzarea cu drept de preemțiune a unor terenuri situate în cartierul Orizont.

Prin adresa nr. 1005153/02.03.2023 a Ministerului Finanțelor, înregistrată la Primăria Municipiului Buzău la nr. 35.456 din 06.03.2023, am fost informați că suprafața de 33 ha teren, din care face parte și terenul care formează obiectul prezentei hotărâri, nu a fost identificată în inventarul centralizat al bunurilor din domeniul public al statului, inventar aprobat prin Hotărârea Guvernului nr. 1705/2006, cu modificările și completările ulterioare.

Mai mult, în aceeași adresă, se reia și concluzia Ministerului Agriculturii și Dezvoltării Rurale din adresa nr. 141756/13.02.2023, potrivit căreia „terenul în suprafață de 33 de ha este proprietatea Municipiului Buzău”, dar și concluzia Instituției Prefectului Buzău din adresa nr. 2611/02.03.2021, conform căreia “competența de administrare a domeniului privat al U.A.T. aparține consiliului local”.

Terenul are numărul de inventar din contabilitate 10020 și valoarea de inventar de 62.836,92 lei.

**35.** Teren intravilan, situat în municipiul Buzău, Loc. Buzău, lotul B74/1, în suprafață de 47 m.p., categoria de folosință curți construcții. Terenul este înscris în Cartea Funciară nr. 52368, cu nr. cadastral 52368.

Terenul a intrat în proprietatea privată a Municipiului Buzău prin Ordinul nr. 146/2001 emis de Prefectura Județului Buzău.

Prin Sentința Civilă nr. 186/18.03.2022 a Tribunalului Buzău, pronunțată în Dosarul nr. 1719/114/2021, devenită definitivă prin Decizia nr. 345/R/2023 a Curții de apel Brașov, pronunțată în data de 23 mai 2023 în același dosar, instanța ne-a obligat să punem în executare două hotărâri de Consiliu Local în baza cărora Municipiul Buzău a aprobat vânzarea cu drept de preemțiune a unor terenuri situate în cartierul Orizont.

Prin adresa nr. 1005153/02.03.2023 a Ministerului Finanțelor, înregistrată la Primăria Municipiului Buzău la nr. 35.456 din 06.03.2023, am fost informați că suprafața de 33 ha teren, din care face parte și terenul care formează obiectul prezentei hotărâri, nu a fost identificată în inventarul centralizat al bunurilor din domeniul public al statului, inventar aprobat prin Hotărârea Guvernului nr. 1705/2006, cu modificările și completările ulterioare.

Mai mult, în aceeași adresă, se reia și concluzia Ministerului Agriculturii și Dezvoltării Rurale din adresa nr. 141756/13.02.2023, potrivit căreia „terenul în suprafață de 33 de ha este proprietatea Municipiului Buzău”, dar și concluzia Instituției Prefectului Buzău din adresa nr. 2611/02.03.2021, conform căreia “competența de administrare a domeniului privat al U.A.T. aparține consiliului local”.

Terenul are numărul de inventar din contabilitate 10020 și valoarea de inventar de 64.202,94 lei.

**36.** Teren intravilan, situat în municipiul Buzău, Loc. Buzău, lotul B75/1, în suprafață de 31 m.p., categoria de folosință curți construcții. Terenul este înscris în Cartea Funciară nr. 52369, cu nr. cadastral 52369.

Terenul a intrat în proprietatea privată a Municipiului Buzău prin Ordinul nr. 146/2001 emis de Prefectura Județului Buzău.

Prin Sentința Civilă nr. 186/18.03.2022 a Tribunalului Buzău, pronunțată în Dosarul nr. 1719/114/2021, devenită definitivă prin Decizia nr. 345/R/2023 a Curții de apel Brașov, pronunțată în data de 23 mai 2023 în același dosar, instanța ne-a obligat

să punem în executare două hotărâri de Consiliu Local în baza cărora Municipiul Buzău a aprobat vânzarea cu drept de preemțiune a unor terenuri situate în cartierul Orizont.

Prin adresa nr. 1005153/02.03.2023 a Ministerului Finanțelor, înregistrată la Primăria Municipiului Buzău la nr. 35.456 din 06.03.2023, am fost informați că suprafața de 33 ha teren, din care face parte și terenul care formează obiectul prezentei hotărâri, nu a fost identificată în inventarul centralizat al bunurilor din domeniul public al statului, inventar aprobat prin Hotărârea Guvernului nr. 1705/2006, cu modificările și completările ulterioare.

Mai mult, în aceeași adresă, se reia și concluzia Ministerului Agriculturii și Dezvoltării Rurale din adresa nr. 141756/13.02.2023, potrivit căreia „terenul în suprafață de 33 de ha este proprietatea Municipiului Buzău”, dar și concluzia Instituției Prefectului Buzău din adresa nr. 2611/02.03.2021, conform căreia “competența de administrare a domeniului privat al U.A.T. aparține consiliului local”.

Terenul are numărul de inventar din contabilitate 10020 și valoarea de inventar de 42.346,62 lei.

**37.** Teren intravilan, situat în municipiul Buzău, Loc. Buzău, lotul 1, în suprafață de 34 m.p., categoria de folosință curți construcții. Terenul este înscris în Cartea Funciară nr. 52370, cu nr. cadastral 52370.

Terenul a intrat în proprietatea privată a Municipiului Buzău prin Ordinul nr. 146/2001 emis de Prefectura Județului Buzău.

Prin Sentința Civilă nr. 186/18.03.2022 a Tribunalului Buzău, pronunțată în Dosarul nr. 1719/114/2021, devenită definitivă prin Decizia nr. 345/R/2023 a Curții de apel Brașov, pronunțată în data de 23 mai 2023 în același dosar, instanța ne-a obligat să punem în executare două hotărâri de Consiliu Local în baza cărora Municipiul Buzău a aprobat vânzarea cu drept de preemțiune a unor terenuri situate în cartierul Orizont.

Prin adresa nr. 1005153/02.03.2023 a Ministerului Finanțelor, înregistrată la Primăria Municipiului Buzău la nr. 35.456 din 06.03.2023, am fost informați că suprafața de 33 ha teren, din care face parte și terenul care formează obiectul prezentei hotărâri, nu a fost identificată în inventarul centralizat al bunurilor din domeniul public al statului, inventar aprobat prin Hotărârea Guvernului nr. 1705/2006, cu modificările și completările ulterioare.

Mai mult, în aceeași adresă, se reia și concluzia Ministerului Agriculturii și Dezvoltării Rurale din adresa nr. 141756/13.02.2023, potrivit căreia „terenul în suprafață de 33 de ha este proprietatea Municipiului Buzău”, dar și concluzia Instituției Prefectului Buzău din adresa nr. 2611/02.03.2021, conform căreia “competența de administrare a domeniului privat al U.A.T. aparține consiliului local”.

Terenul are numărul de inventar din contabilitate 10020 și valoarea de inventar de 46.444,68 lei.

**38.** Teren intravilan, situat în municipiul Buzău, Loc. Buzău, lotul 2, în suprafață de 520 m.p., categoria de folosință curți construcții. Terenul este înscris în Cartea Funciară nr. 52371, cu nr. cadastral 52371.

Terenul a intrat în proprietatea privată a Municipiului Buzău prin Ordinul nr. 146/2001 emis de Prefectura Județului Buzău.

Prin Sentința Civilă nr. 186/18.03.2022 a Tribunalului Buzău, pronunțată în Dosarul nr. 1719/114/2021, devenită definitivă prin Decizia nr. 345/R/2023 a Curții de apel Brașov, pronunțată în data de 23 mai 2023 în același dosar, instanța ne-a obligat să punem în executare două hotărâri de Consiliu Local în baza cărora Municipiul Buzău a aprobat vânzarea cu drept de preemțiune a unor terenuri situate în cartierul Orizont.

Prin adresa nr. 1005153/02.03.2023 a Ministerului Finanțelor, înregistrată la Primăria Municipiului Buzău la nr. 35.456 din 06.03.2023, am fost informați că

suprafața de 33 ha teren, din care face parte și terenul care formează obiectul prezentei hotărâri, nu a fost identificată în inventarul centralizat al bunurilor din domeniul public al statului, inventar aprobat prin Hotărârea Guvernului nr. 1705/2006, cu modificările și completările ulterioare.

Mai mult, în aceeași adresă, se reia și concluzia Ministerului Agriculturii și Dezvoltării Rurale din adresa nr. 141756/13.02.2023, potrivit căreia „terenul în suprafață de 33 de ha este proprietatea Municipiului Buzău”, dar și concluzia Instituției Prefectului Buzău din adresa nr. 2611/02.03.2021, conform căreia “competența de administrare a domeniului privat al U.A.T. aparține consiliului local”.

Terenul are numărul de inventar din contabilitate 10020 și valoarea de inventar de 710.330,40 lei.

**39.** Teren intravilan, situat în municipiul Buzău, Loc. Buzău, lotul 3, în suprafață de 161 m.p., categoria de folosință curți construcții. Terenul este înscris în Cartea Funciară nr. 52372, cu nr. cadastral 52372.

Terenul a intrat în proprietatea privată a Municipiului Buzău prin Ordinul nr. 146/2001 emis de Prefectura Județului Buzău.

Prin Sentința Civilă nr. 186/18.03.2022 a Tribunalului Buzău, pronunțată în Dosarul nr. 1719/114/2021, devenită definitivă prin Decizia nr. 345/R/2023 a Curții de apel Brașov, pronunțată în data de 23 mai 2023 în același dosar, instanța ne-a obligat să punem în executare două hotărâri de Consiliu Local în baza cărora Municipiul Buzău a aprobat vânzarea cu drept de preemțiune a unor terenuri situate în cartierul Orizont.

Prin adresa nr. 1005153/02.03.2023 a Ministerului Finanțelor, înregistrată la Primăria Municipiului Buzău la nr. 35.456 din 06.03.2023, am fost informați că suprafața de 33 ha teren, din care face parte și terenul care formează obiectul prezentei hotărâri, nu a fost identificată în inventarul centralizat al bunurilor din domeniul public al statului, inventar aprobat prin Hotărârea Guvernului nr. 1705/2006, cu modificările și completările ulterioare.

Mai mult, în aceeași adresă, se reia și concluzia Ministerului Agriculturii și Dezvoltării Rurale din adresa nr. 141756/13.02.2023, potrivit căreia „terenul în suprafață de 33 de ha este proprietatea Municipiului Buzău”, dar și concluzia Instituției Prefectului Buzău din adresa nr. 2611/02.03.2021, conform căreia “competența de administrare a domeniului privat al U.A.T. aparține consiliului local”.

Terenul are numărul de inventar din contabilitate 10020 și valoarea de inventar de 219.929,22 lei.

**40.** Teren intravilan, situat în municipiul Buzău, Loc. Buzău, str. Nicolae Vaschide, nr. 19, în suprafață de 312 m.p., categoria de folosință curți construcții. Terenul este înscris în Cartea Funciară nr. 52377, cu nr. cadastral 52377.

Terenul a intrat în proprietatea privată a Municipiului Buzău prin Ordinul nr. 146/2001 emis de Prefectura Județului Buzău.

Prin Sentința Civilă nr. 186/18.03.2022 a Tribunalului Buzău, pronunțată în Dosarul nr. 1719/114/2021, devenită definitivă prin Decizia nr. 345/R/2023 a Curții de apel Brașov, pronunțată în data de 23 mai 2023 în același dosar, instanța ne-a obligat să punem în executare două hotărâri de Consiliu Local în baza cărora Municipiul Buzău a aprobat vânzarea cu drept de preemțiune a unor terenuri situate în cartierul Orizont.

Prin adresa nr. 1005153/02.03.2023 a Ministerului Finanțelor, înregistrată la Primăria Municipiului Buzău la nr. 35.456 din 06.03.2023, am fost informați că suprafața de 33 ha teren, din care face parte și terenul care formează obiectul prezentei hotărâri, nu a fost identificată în inventarul centralizat al bunurilor din domeniul public al statului, inventar aprobat prin Hotărârea Guvernului nr. 1705/2006, cu modificările și completările ulterioare.

Mai mult, în aceeași adresă, se reia și concluzia Ministerului Agriculturii și Dezvoltării Rurale din adresa nr. 141756/13.02.2023, potrivit căreia „terenul în suprafață de 33 de ha este proprietatea Municipiului Buzău”, dar și concluzia Instituției Prefectului Buzău din adresa nr. 2611/02.03.2021, conform căreia “competența de administrare a domeniului privat al U.A.T. aparține consiliului local”.

Terenul are numărul de inventar din contabilitate 10020 și valoarea de inventar de 426.198,24 lei.

**41.** Teren intravilan, situat în municipiul Buzău, Loc. Buzău, în suprafață de 312 m.p., categoria de folosință curți construcții. Terenul este înscris în Cartea Funciară nr. 52383, cu nr. cadastral 52383.

Terenul a intrat în proprietatea privată a Municipiului Buzău prin Ordinul nr. 146/2001 emis de Prefectura Județului Buzău.

Prin Sentința Civilă nr. 186/18.03.2022 a Tribunalului Buzău, pronunțată în Dosarul nr. 1719/114/2021, devenită definitivă prin Decizia nr. 345/R/2023 a Curții de apel Brașov, pronunțată în data de 23 mai 2023 în același dosar, instanța ne-a obligat să punem în executare două hotărâri de Consiliu Local în baza cărora Municipiul Buzău a aprobat vânzarea cu drept de preemțiune a unor terenuri situate în cartierul Orizont.

Prin adresa nr. 1005153/02.03.2023 a Ministerului Finanțelor, înregistrată la Primăria Municipiului Buzău la nr. 35.456 din 06.03.2023, am fost informați că suprafața de 33 ha teren, din care face parte și terenul care formează obiectul prezentei hotărâri, nu a fost identificată în inventarul centralizat al bunurilor din domeniul public al statului, inventar aprobat prin Hotărârea Guvernului nr. 1705/2006, cu modificările și completările ulterioare.

Mai mult, în aceeași adresă, se reia și concluzia Ministerului Agriculturii și Dezvoltării Rurale din adresa nr. 141756/13.02.2023, potrivit căreia „terenul în suprafață de 33 de ha este proprietatea Municipiului Buzău”, dar și concluzia Instituției Prefectului Buzău din adresa nr. 2611/02.03.2021, conform căreia “competența de administrare a domeniului privat al U.A.T. aparține consiliului local”.

Terenul are numărul de inventar din contabilitate 10020 și valoarea de inventar de 426.198,24 lei.

**42.** Teren intravilan, situat în municipiul Buzău, Loc. Buzău, în suprafață de 347 m.p., categoria de folosință curți construcții. Terenul este înscris în Cartea Funciară nr. 52386, cu nr. cadastral 52386.

Terenul a intrat în proprietatea privată a Municipiului Buzău prin Ordinul nr. 146/2001 emis de Prefectura Județului Buzău.

Prin Sentința Civilă nr. 186/18.03.2022 a Tribunalului Buzău, pronunțată în Dosarul nr. 1719/114/2021, devenită definitivă prin Decizia nr. 345/R/2023 a Curții de apel Brașov, pronunțată în data de 23 mai 2023 în același dosar, instanța ne-a obligat să punem în executare două hotărâri de Consiliu Local în baza cărora Municipiul Buzău a aprobat vânzarea cu drept de preemțiune a unor terenuri situate în cartierul Orizont.

Prin adresa nr. 1005153/02.03.2023 a Ministerului Finanțelor, înregistrată la Primăria Municipiului Buzău la nr. 35.456 din 06.03.2023, am fost informați că suprafața de 33 ha teren, din care face parte și terenul care formează obiectul prezentei hotărâri, nu a fost identificată în inventarul centralizat al bunurilor din domeniul public al statului, inventar aprobat prin Hotărârea Guvernului nr. 1705/2006, cu modificările și completările ulterioare.

Mai mult, în aceeași adresă, se reia și concluzia Ministerului Agriculturii și Dezvoltării Rurale din adresa nr. 141756/13.02.2023, potrivit căreia „terenul în suprafață de 33 de ha este proprietatea Municipiului Buzău”, dar și concluzia Instituției Prefectului Buzău din adresa nr. 2611/02.03.2021, conform căreia “competența de administrare a domeniului privat al U.A.T. aparține consiliului local”.

Terenul are numărul de inventar din contabilitate 10020 și valoarea de inventar de 474.008,94 lei.

**43.** Teren intravilan, situat în municipiul Buzău, Loc. Buzău, T 31, P 374 (lotul 4), în suprafață măsurată de 2.205 m.p., categoria de folosință curți construcții. Terenul este înscris în Cartea Funciară nr. 59737, cu nr. cadastral 59737.

Terenul a intrat în proprietatea privată a Municipiului Buzău prin Ordinul nr. 146/2001 emis de Prefectura Județului Buzău.

Prin Sentința Civilă nr. 186/18.03.2022 a Tribunalului Buzău, pronunțată în Dosarul nr. 1719/114/2021, devenită definitivă prin Decizia nr. 345/R/2023 a Curții de apel Brașov, pronunțată în data de 23 mai 2023 în același dosar, instanța ne-a obligat să punem în executare două hotărâri de Consiliu Local în baza cărora Municipiul Buzău a aprobat vânzarea cu drept de preemțiune a unor terenuri situate în cartierul Orizont.

Prin adresa nr. 1005153/02.03.2023 a Ministerului Finanțelor, înregistrată la Primăria Municipiului Buzău la nr. 35.456 din 06.03.2023, am fost informați că suprafața de 33 ha teren, din care face parte și terenul care formează obiectul prezentei hotărâri, nu a fost identificată în inventarul centralizat al bunurilor din domeniul public al statului, inventar aprobat prin Hotărârea Guvernului nr. 1705/2006, cu modificările și completările ulterioare.

Mai mult, în aceeași adresă, se reia și concluzia Ministerului Agriculturii și Dezvoltării Rurale din adresa nr. 141756/13.02.2023, potrivit căreia „terenul în suprafață de 33 de ha este proprietatea Municipiului Buzău”, dar și concluzia Instituției Prefectului Buzău din adresa nr. 2611/02.03.2021, conform căreia “competența de administrare a domeniului privat al U.A.T. aparține consiliului local”.

Terenul are numărul de inventar din contabilitate 10020 și valoarea de inventar de 3.012.074,10 lei.

**44.** Teren intravilan, situat în municipiul Buzău, Loc. Buzău, str. Unirii, în suprafață măsurată de 1.323 m.p., categoria de folosință curți construcții. Terenul este înscris în Cartea Funciară nr. 60407, cu nr. cadastral 60407.

Terenul a intrat în proprietatea privată a Municipiului Buzău prin Ordinul nr. 146/2001 emis de Prefectura Județului Buzău.

Prin Sentința Civilă nr. 186/18.03.2022 a Tribunalului Buzău, pronunțată în Dosarul nr. 1719/114/2021, devenită definitivă prin Decizia nr. 345/R/2023 a Curții de apel Brașov, pronunțată în data de 23 mai 2023 în același dosar, instanța ne-a obligat să punem în executare două hotărâri de Consiliu Local în baza cărora Municipiul Buzău a aprobat vânzarea cu drept de preemțiune a unor terenuri situate în cartierul Orizont.

Prin adresa nr. 1005153/02.03.2023 a Ministerului Finanțelor, înregistrată la Primăria Municipiului Buzău la nr. 35.456 din 06.03.2023, am fost informați că suprafața de 33 ha teren, din care face parte și terenul care formează obiectul prezentei hotărâri, nu a fost identificată în inventarul centralizat al bunurilor din domeniul public al statului, inventar aprobat prin Hotărârea Guvernului nr. 1705/2006, cu modificările și completările ulterioare.

Mai mult, în aceeași adresă, se reia și concluzia Ministerului Agriculturii și Dezvoltării Rurale din adresa nr. 141756/13.02.2023, potrivit căreia „terenul în suprafață de 33 de ha este proprietatea Municipiului Buzău”, dar și concluzia Instituției Prefectului Buzău din adresa nr. 2611/02.03.2021, conform căreia “competența de administrare a domeniului privat al U.A.T. aparține consiliului local”.

Terenul are numărul de inventar din contabilitate 10020 și valoarea de inventar de 1.807.244,46 lei.

**45.** Teren intravilan, situat în municipiul Buzău, Loc. Buzău, str. Unirii, în suprafață măsurată de 1.447 m.p., categoria de folosință curți construcții. Terenul este înscris în Cartea Funciară nr. 60408, cu nr. cadastral 60408.

Terenul a intrat în proprietatea privată a Municipiului Buzău prin Ordinul nr. 146/2001 emis de Prefectura Județului Buzău.

Prin Sentința Civilă nr. 186/18.03.2022 a Tribunalului Buzău, pronunțată în Dosarul nr. 1719/114/2021, devenită definitivă prin Decizia nr. 345/R/2023 a Curții de apel Brașov, pronunțată în data de 23 mai 2023 în același dosar, instanța ne-a obligat să punem în executare două hotărâri de Consiliu Local în baza cărora Municipiul Buzău a aprobat vânzarea cu drept de preemțiune a unor terenuri situate în cartierul Orizont.

Prin adresa nr. 1005153/02.03.2023 a Ministerului Finanțelor, înregistrată la Primăria Municipiului Buzău la nr. 35.456 din 06.03.2023, am fost informați că suprafața de 33 ha teren, din care face parte și terenul care formează obiectul prezentei hotărâri, nu a fost identificată în inventarul centralizat al bunurilor din domeniul public al statului, inventar aprobat prin Hotărârea Guvernului nr. 1705/2006, cu modificările și completările ulterioare.

Mai mult, în aceeași adresă, se reia și concluzia Ministerului Agriculturii și Dezvoltării Rurale din adresa nr. 141756/13.02.2023, potrivit căreia „terenul în suprafață de 33 de ha este proprietatea Municipiului Buzău”, dar și concluzia Instituției Prefectului Buzău din adresa nr. 2611/02.03.2021, conform căreia “competența de administrare a domeniului privat al U.A.T. aparține consiliului local”.

Terenul are numărul de inventar din contabilitate 10020 și valoarea de inventar de 1.976.630,94 lei.

**46.** Teren intravilan, situat în municipiul Buzău, Loc. Buzău, T 31, P 366, 372, 374, în suprafață măsurată de 117 m.p., categoria de folosință arabil. Terenul este înscris în Cartea Funciară nr. 63985, cu nr. cadastral 63985.

Terenul a intrat în proprietatea privată a Municipiului Buzău prin Ordinul nr. 146/2001 emis de Prefectura Județului Buzău.

Prin Sentința Civilă nr. 186/18.03.2022 a Tribunalului Buzău, pronunțată în Dosarul nr. 1719/114/2021, devenită definitivă prin Decizia nr. 345/R/2023 a Curții de apel Brașov, pronunțată în data de 23 mai 2023 în același dosar, instanța ne-a obligat să punem în executare două hotărâri de Consiliu Local în baza cărora Municipiul Buzău a aprobat vânzarea cu drept de preemțiune a unor terenuri situate în cartierul Orizont.

Prin adresa nr. 1005153/02.03.2023 a Ministerului Finanțelor, înregistrată la Primăria Municipiului Buzău la nr. 35.456 din 06.03.2023, am fost informați că suprafața de 33 ha teren, din care face parte și terenul care formează obiectul prezentei hotărâri, nu a fost identificată în inventarul centralizat al bunurilor din domeniul public al statului, inventar aprobat prin Hotărârea Guvernului nr. 1705/2006, cu modificările și completările ulterioare.

Mai mult, în aceeași adresă, se reia și concluzia Ministerului Agriculturii și Dezvoltării Rurale din adresa nr. 141756/13.02.2023, potrivit căreia „terenul în suprafață de 33 de ha este proprietatea Municipiului Buzău”, dar și concluzia Instituției Prefectului Buzău din adresa nr. 2611/02.03.2021, conform căreia “competența de administrare a domeniului privat al U.A.T. aparține consiliului local”.

Terenul are numărul de inventar din contabilitate 10020 și valoarea de inventar de 159.824,34 lei.

**47.** Teren intravilan, situat în municipiul Buzău, Loc. Buzău, T 31, P 366, în suprafață de 115 m.p., categoria de folosință arabil. Terenul este înscris în Cartea Funciară nr. 63989, cu nr. cadastral 63989.

Terenul a intrat în proprietatea privată a Municipiului Buzău prin Ordinul nr. 146/2001 emis de Prefectura Județului Buzău.

Prin Sentința Civilă nr. 186/18.03.2022 a Tribunalului Buzău, pronunțată în Dosarul nr. 1719/114/2021, devenită definitivă prin Decizia nr. 345/R/2023 a Curții de apel Brașov, pronunțată în data de 23 mai 2023 în același dosar, instanța ne-a obligat să punem în executare două hotărâri de Consiliu Local în baza cărora Municipiul Buzău a aprobat vânzarea cu drept de preemțiune a unor terenuri situate în cartierul Orizont.

Prin adresa nr. 1005153/02.03.2023 a Ministerului Finanțelor, înregistrată la Primăria Municipiului Buzău la nr. 35.456 din 06.03.2023, am fost informați că suprafața de 33 ha teren, din care face parte și terenul care formează obiectul prezentei hotărâri, nu a fost identificată în inventarul centralizat al bunurilor din domeniul public al statului, inventar aprobat prin Hotărârea Guvernului nr. 1705/2006, cu modificările și completările ulterioare.

Mai mult, în aceeași adresă, se reia și concluzia Ministerului Agriculturii și Dezvoltării Rurale din adresa nr. 141756/13.02.2023, potrivit căreia „terenul în suprafață de 33 de ha este proprietatea Municipiului Buzău”, dar și concluzia Instituției Prefectului Buzău din adresa nr. 2611/02.03.2021, conform căreia “competența de administrare a domeniului privat al U.A.T. aparține consiliului local”.

Terenul are numărul de inventar din contabilitate 10020 și valoarea de inventar de 157.092,30 lei.

**48.** Teren intravilan, situat în municipiul Buzău, Loc. Buzău, T 31, P 366, în suprafață de 373 m.p., categoria de folosință arabil. Terenul este înscris în Cartea Funciară nr. 63990, cu nr. cadastral 63990.

Terenul a intrat în proprietatea privată a Municipiului Buzău prin Ordinul nr. 146/2001 emis de Prefectura Județului Buzău.

Prin Sentința Civilă nr. 186/18.03.2022 a Tribunalului Buzău, pronunțată în Dosarul nr. 1719/114/2021, devenită definitivă prin Decizia nr. 345/R/2023 a Curții de apel Brașov, pronunțată în data de 23 mai 2023 în același dosar, instanța ne-a obligat să punem în executare două hotărâri de Consiliu Local în baza cărora Municipiul Buzău a aprobat vânzarea cu drept de preemțiune a unor terenuri situate în cartierul Orizont.

Prin adresa nr. 1005153/02.03.2023 a Ministerului Finanțelor, înregistrată la Primăria Municipiului Buzău la nr. 35.456 din 06.03.2023, am fost informați că suprafața de 33 ha teren, din care face parte și terenul care formează obiectul prezentei hotărâri, nu a fost identificată în inventarul centralizat al bunurilor din domeniul public al statului, inventar aprobat prin Hotărârea Guvernului nr. 1705/2006, cu modificările și completările ulterioare.

Mai mult, în aceeași adresă, se reia și concluzia Ministerului Agriculturii și Dezvoltării Rurale din adresa nr. 141756/13.02.2023, potrivit căreia „terenul în suprafață de 33 de ha este proprietatea Municipiului Buzău”, dar și concluzia Instituției Prefectului Buzău din adresa nr. 2611/02.03.2021, conform căreia “competența de administrare a domeniului privat al U.A.T. aparține consiliului local”.

Terenul are numărul de inventar din contabilitate 10020 și valoarea de inventar de 509.525,46 lei.

**49.** Teren intravilan, situat în municipiul Buzău, Loc. Buzău, T 31, P 366, în suprafață de 349 m.p., categoria de folosință arabil. Terenul este înscris în Cartea Funciară nr. 63991, cu nr. cadastral 63991.

Terenul a intrat în proprietatea privată a Municipiului Buzău prin Ordinul nr. 146/2001 emis de Prefectura Județului Buzău.

Prin Sentința Civilă nr. 186/18.03.2022 a Tribunalului Buzău, pronunțată în Dosarul nr. 1719/114/2021, devenită definitivă prin Decizia nr. 345/R/2023 a Curții de apel Brașov, pronunțată în data de 23 mai 2023 în același dosar, instanța ne-a obligat

să punem în executare două hotărâri de Consiliu Local în baza cărora Municipiul Buzău a aprobat vânzarea cu drept de preemțiune a unor terenuri situate în cartierul Orizont.

Prin adresa nr. 1005153/02.03.2023 a Ministerului Finanțelor, înregistrată la Primăria Municipiului Buzău la nr. 35.456 din 06.03.2023, am fost informați că suprafața de 33 ha teren, din care face parte și terenul care formează obiectul prezentei hotărâri, nu a fost identificată în inventarul centralizat al bunurilor din domeniul public al statului, inventar aprobat prin Hotărârea Guvernului nr. 1705/2006, cu modificările și completările ulterioare.

Mai mult, în aceeași adresă, se reia și concluzia Ministerului Agriculturii și Dezvoltării Rurale din adresa nr. 141756/13.02.2023, potrivit căreia „terenul în suprafață de 33 de ha este proprietatea Municipiului Buzău”, dar și concluzia Instituției Prefectului Buzău din adresa nr. 2611/02.03.2021, conform căreia “competența de administrare a domeniului privat al U.A.T. aparține consiliului local”.

Terenul are numărul de inventar din contabilitate 10020 și valoarea de inventar de 476.740,98 lei.

**50.** Teren intravilan, situat în municipiul Buzău, Loc. Buzău, T 31, P 366, în suprafață de 453 m.p., categoria de folosință arabil. Terenul este înscris în Cartea Funciară nr. 63992, cu nr. cadastral 63992.

Terenul a intrat în proprietatea privată a Municipiului Buzău prin Ordinul nr. 146/2001 emis de Prefectura Județului Buzău.

Prin Sentința Civilă nr. 186/18.03.2022 a Tribunalului Buzău, pronunțată în Dosarul nr. 1719/114/2021, devenită definitivă prin Decizia nr. 345/R/2023 a Curții de apel Brașov, pronunțată în data de 23 mai 2023 în același dosar, instanța ne-a obligat să punem în executare două hotărâri de Consiliu Local în baza cărora Municipiul Buzău a aprobat vânzarea cu drept de preemțiune a unor terenuri situate în cartierul Orizont.

Prin adresa nr. 1005153/02.03.2023 a Ministerului Finanțelor, înregistrată la Primăria Municipiului Buzău la nr. 35.456 din 06.03.2023, am fost informați că suprafața de 33 ha teren, din care face parte și terenul care formează obiectul prezentei hotărâri, nu a fost identificată în inventarul centralizat al bunurilor din domeniul public al statului, inventar aprobat prin Hotărârea Guvernului nr. 1705/2006, cu modificările și completările ulterioare.

Mai mult, în aceeași adresă, se reia și concluzia Ministerului Agriculturii și Dezvoltării Rurale din adresa nr. 141756/13.02.2023, potrivit căreia „terenul în suprafață de 33 de ha este proprietatea Municipiului Buzău”, dar și concluzia Instituției Prefectului Buzău din adresa nr. 2611/02.03.2021, conform căreia “competența de administrare a domeniului privat al U.A.T. aparține consiliului local”.

Terenul are numărul de inventar din contabilitate 10020 și valoarea de inventar de 618.807,06 lei.

**51.** Teren intravilan, situat în municipiul Buzău, Loc. Buzău, T 31, P 366, în suprafață de 138 m.p., categoria de folosință arabil. Terenul este înscris în Cartea Funciară nr. 63993, cu nr. cadastral 63993.

Terenul a intrat în proprietatea privată a Municipiului Buzău prin Ordinul nr. 146/2001 emis de Prefectura Județului Buzău.

Prin Sentința Civilă nr. 186/18.03.2022 a Tribunalului Buzău, pronunțată în Dosarul nr. 1719/114/2021, devenită definitivă prin Decizia nr. 345/R/2023 a Curții de apel Brașov, pronunțată în data de 23 mai 2023 în același dosar, instanța ne-a obligat să punem în executare două hotărâri de Consiliu Local în baza cărora Municipiul Buzău a aprobat vânzarea cu drept de preemțiune a unor terenuri situate în cartierul Orizont.

Prin adresa nr. 1005153/02.03.2023 a Ministerului Finanțelor, înregistrată la Primăria Municipiului Buzău la nr. 35.456 din 06.03.2023, am fost informați că

suprafața de 33 ha teren, din care face parte și terenul care formează obiectul prezentei hotărâri, nu a fost identificată în inventarul centralizat al bunurilor din domeniul public al statului, inventar aprobat prin Hotărârea Guvernului nr. 1705/2006, cu modificările și completările ulterioare.

Mai mult, în aceeași adresă, se reia și concluzia Ministerului Agriculturii și Dezvoltării Rurale din adresa nr. 141756/13.02.2023, potrivit căreia „terenul în suprafață de 33 de ha este proprietatea Municipiului Buzău”, dar și concluzia Instituției Prefectului Buzău din adresa nr. 2611/02.03.2021, conform căreia “competența de administrare a domeniului privat al U.A.T. aparține consiliului local”.

Terenul are numărul de inventar din contabilitate 10020 și valoarea de inventar de 188.510,76 lei.

**52.** Teren intravilan, situat în municipiul Buzău, Loc. Buzău, T 31, P 366, în suprafață de 302 m.p., categoria de folosință arabil. Terenul este înscris în Cartea Funciară nr. 63994, cu nr. cadastral 63994.

Terenul a intrat în proprietatea privată a Municipiului Buzău prin Ordinul nr. 146/2001 emis de Prefectura Județului Buzău.

Prin Sentința Civilă nr. 186/18.03.2022 a Tribunalului Buzău, pronunțată în Dosarul nr. 1719/114/2021, devenită definitivă prin Decizia nr. 345/R/2023 a Curții de apel Brașov, pronunțată în data de 23 mai 2023 în același dosar, instanța ne-a obligat să punem în executare două hotărâri de Consiliu Local în baza cărora Municipiul Buzău a aprobat vânzarea cu drept de preemțiune a unor terenuri situate în cartierul Orizont.

Prin adresa nr. 1005153/02.03.2023 a Ministerului Finanțelor, înregistrată la Primăria Municipiului Buzău la nr. 35.456 din 06.03.2023, am fost informați că suprafața de 33 ha teren, din care face parte și terenul care formează obiectul prezentei hotărâri, nu a fost identificată în inventarul centralizat al bunurilor din domeniul public al statului, inventar aprobat prin Hotărârea Guvernului nr. 1705/2006, cu modificările și completările ulterioare.

Mai mult, în aceeași adresă, se reia și concluzia Ministerului Agriculturii și Dezvoltării Rurale din adresa nr. 141756/13.02.2023, potrivit căreia „terenul în suprafață de 33 de ha este proprietatea Municipiului Buzău”, dar și concluzia Instituției Prefectului Buzău din adresa nr. 2611/02.03.2021, conform căreia “competența de administrare a domeniului privat al U.A.T. aparține consiliului local”.

Terenul are numărul de inventar din contabilitate 10020 și valoarea de inventar de 412.538,04 lei.

**53.** Teren intravilan, situat în municipiul Buzău, Loc. Buzău, T 31, P 366, în suprafață de 125 m.p., categoria de folosință arabil. Terenul este înscris în Cartea Funciară nr. 63995, cu nr. cadastral 63995.

Terenul a intrat în proprietatea privată a Municipiului Buzău prin Ordinul nr. 146/2001 emis de Prefectura Județului Buzău.

Prin Sentința Civilă nr. 186/18.03.2022 a Tribunalului Buzău, pronunțată în Dosarul nr. 1719/114/2021, devenită definitivă prin Decizia nr. 345/R/2023 a Curții de apel Brașov, pronunțată în data de 23 mai 2023 în același dosar, instanța ne-a obligat să punem în executare două hotărâri de Consiliu Local în baza cărora Municipiul Buzău a aprobat vânzarea cu drept de preemțiune a unor terenuri situate în cartierul Orizont.

Prin adresa nr. 1005153/02.03.2023 a Ministerului Finanțelor, înregistrată la Primăria Municipiului Buzău la nr. 35.456 din 06.03.2023, am fost informați că suprafața de 33 ha teren, din care face parte și terenul care formează obiectul prezentei hotărâri, nu a fost identificată în inventarul centralizat al bunurilor din domeniul public al statului, inventar aprobat prin Hotărârea Guvernului nr. 1705/2006, cu modificările și completările ulterioare.

Mai mult, în aceeași adresă, se reia și concluzia Ministerului Agriculturii și Dezvoltării Rurale din adresa nr. 141756/13.02.2023, potrivit căreia „terenul în suprafață de 33 de ha este proprietatea Municipiului Buzău”, dar și concluzia Instituției Prefectului Buzău din adresa nr. 2611/02.03.2021, conform căreia “competența de administrare a domeniului privat al U.A.T. aparține consiliului local”.

Terenul are numărul de inventar din contabilitate 10020 și valoarea de inventar de 170.752,50 lei.

**54.** Teren intravilan, situat în municipiul Buzău, Loc. Buzău, T 31, P 366, în suprafață de 2.097 m.p., categoria de folosință arabil. Terenul este înscris în Cartea Funciară nr. 63997, cu nr. cadastral 63997.

Terenul a intrat în proprietatea privată a Municipiului Buzău prin Ordinul nr. 146/2001 emis de Prefectura Județului Buzău.

Prin Sentința Civilă nr. 186/18.03.2022 a Tribunalului Buzău, pronunțată în Dosarul nr. 1719/114/2021, devenită definitivă prin Decizia nr. 345/R/2023 a Curții de apel Brașov, pronunțată în data de 23 mai 2023 în același dosar, instanța ne-a obligat să punem în executare două hotărâri de Consiliu Local în baza cărora Municipiul Buzău a aprobat vânzarea cu drept de preemțiune a unor terenuri situate în cartierul Orizont.

Prin adresa nr. 1005153/02.03.2023 a Ministerului Finanțelor, înregistrată la Primăria Municipiului Buzău la nr. 35.456 din 06.03.2023, am fost informați că suprafața de 33 ha teren, din care face parte și terenul care formează obiectul prezentei hotărâri, nu a fost identificată în inventarul centralizat al bunurilor din domeniul public al statului, inventar aprobat prin Hotărârea Guvernului nr. 1705/2006, cu modificările și completările ulterioare.

Mai mult, în aceeași adresă, se reia și concluzia Ministerului Agriculturii și Dezvoltării Rurale din adresa nr. 141756/13.02.2023, potrivit căreia „terenul în suprafață de 33 de ha este proprietatea Municipiului Buzău”, dar și concluzia Instituției Prefectului Buzău din adresa nr. 2611/02.03.2021, conform căreia “competența de administrare a domeniului privat al U.A.T. aparține consiliului local”.

Terenul are numărul de inventar din contabilitate 10020 și valoarea de inventar de 2.864.543,94 lei.

**55.** Teren intravilan, situat în municipiul Buzău, Loc. Buzău, T 31, P 366, în suprafață de 98 m.p., categoria de folosință arabil. Terenul este înscris în Cartea Funciară nr. 64001, cu nr. cadastral 64001.

Terenul a intrat în proprietatea privată a Municipiului Buzău prin Ordinul nr. 146/2001 emis de Prefectura Județului Buzău.

Prin Sentința Civilă nr. 186/18.03.2022 a Tribunalului Buzău, pronunțată în Dosarul nr. 1719/114/2021, devenită definitivă prin Decizia nr. 345/R/2023 a Curții de apel Brașov, pronunțată în data de 23 mai 2023 în același dosar, instanța ne-a obligat să punem în executare două hotărâri de Consiliu Local în baza cărora Municipiul Buzău a aprobat vânzarea cu drept de preemțiune a unor terenuri situate în cartierul Orizont.

Prin adresa nr. 1005153/02.03.2023 a Ministerului Finanțelor, înregistrată la Primăria Municipiului Buzău la nr. 35.456 din 06.03.2023, am fost informați că suprafața de 33 ha teren, din care face parte și terenul care formează obiectul prezentei hotărâri, nu a fost identificată în inventarul centralizat al bunurilor din domeniul public al statului, inventar aprobat prin Hotărârea Guvernului nr. 1705/2006, cu modificările și completările ulterioare.

Mai mult, în aceeași adresă, se reia și concluzia Ministerului Agriculturii și Dezvoltării Rurale din adresa nr. 141756/13.02.2023, potrivit căreia „terenul în suprafață de 33 de ha este proprietatea Municipiului Buzău”, dar și concluzia Instituției Prefectului Buzău din adresa nr. 2611/02.03.2021, conform căreia “competența de administrare a domeniului privat al U.A.T. aparține consiliului local”.

Terenul are numărul de inventar din contabilitate 10020 și valoarea de inventar de 133.869,96 lei.

**56.** Teren intravilan, situat în municipiul Buzău, Loc. Buzău, T 31, P 366, 372, 374, în suprafață de 834 m.p., categoria de folosință curți construcții. Terenul este înscris în Cartea Funciară nr. 64349, cu nr. cadastral 64349.

Terenul a intrat în proprietatea privată a Municipiului Buzău prin Ordinul nr. 146/2001 emis de Prefectura Județului Buzău.

Prin Sentința Civilă nr. 186/18.03.2022 a Tribunalului Buzău, pronunțată în Dosarul nr. 1719/114/2021, devenită definitivă prin Decizia nr. 345/R/2023 a Curții de apel Brașov, pronunțată în data de 23 mai 2023 în același dosar, instanța ne-a obligat să punem în executare două hotărâri de Consiliu Local în baza cărora Municipiul Buzău a aprobat vânzarea cu drept de preemțiune a unor terenuri situate în cartierul Orizont.

Prin adresa nr. 1005153/02.03.2023 a Ministerului Finanțelor, înregistrată la Primăria Municipiului Buzău la nr. 35.456 din 06.03.2023, am fost informați că suprafața de 33 ha teren, din care face parte și terenul care formează obiectul prezentei hotărâri, nu a fost identificată în inventarul centralizat al bunurilor din domeniul public al statului, inventar aprobat prin Hotărârea Guvernului nr. 1705/2006, cu modificările și completările ulterioare.

Mai mult, în aceeași adresă, se reia și concluzia Ministerului Agriculturii și Dezvoltării Rurale din adresa nr. 141756/13.02.2023, potrivit căreia „terenul în suprafață de 33 de ha este proprietatea Municipiului Buzău”, dar și concluzia Instituției Prefectului Buzău din adresa nr. 2611/02.03.2021, conform căreia “competența de administrare a domeniului privat al U.A.T. aparține consiliului local”.

Terenul are numărul de inventar din contabilitate 10020 și valoarea de inventar de 1.139.260,68 lei.

**57.** Teren intravilan, situat în municipiul Buzău, Loc. Buzău, T 31, P 366, în suprafață măsurată de 364 m.p., categoria de folosință curți construcții. Terenul este înscris în Cartea Funciară nr. 65463, cu nr. cadastral 65463.

Terenul a intrat în proprietatea privată a Municipiului Buzău prin Ordinul nr. 146/2001 emis de Prefectura Județului Buzău.

Prin Sentința Civilă nr. 186/18.03.2022 a Tribunalului Buzău, pronunțată în Dosarul nr. 1719/114/2021, devenită definitivă prin Decizia nr. 345/R/2023 a Curții de apel Brașov, pronunțată în data de 23 mai 2023 în același dosar, instanța ne-a obligat să punem în executare două hotărâri de Consiliu Local în baza cărora Municipiul Buzău a aprobat vânzarea cu drept de preemțiune a unor terenuri situate în cartierul Orizont.

Prin adresa nr. 1005153/02.03.2023 a Ministerului Finanțelor, înregistrată la Primăria Municipiului Buzău la nr. 35.456 din 06.03.2023, am fost informați că suprafața de 33 ha teren, din care face parte și terenul care formează obiectul prezentei hotărâri, nu a fost identificată în inventarul centralizat al bunurilor din domeniul public al statului, inventar aprobat prin Hotărârea Guvernului nr. 1705/2006, cu modificările și completările ulterioare.

Mai mult, în aceeași adresă, se reia și concluzia Ministerului Agriculturii și Dezvoltării Rurale din adresa nr. 141756/13.02.2023, potrivit căreia „terenul în suprafață de 33 de ha este proprietatea Municipiului Buzău”, dar și concluzia Instituției Prefectului Buzău din adresa nr. 2611/02.03.2021, conform căreia “competența de administrare a domeniului privat al U.A.T. aparține consiliului local”.

Terenul are numărul de inventar din contabilitate 10020 și valoarea de inventar de 497.231,28 lei.

**58.** Teren intravilan, situat în municipiul Buzău, Loc. Buzău, str. Nicu Constantinescu, nr. 136, în suprafață măsurată de 160 m.p., categoria de folosință curți construcții. Terenul este înscris în Cartea Funciară nr. 65770, cu nr. cadastral 65770.

Terenul a intrat în proprietatea privată a Municipiului Buzău prin Ordinul nr. 146/2001 emis de Prefectura Județului Buzău.

Prin Sentința Civilă nr. 186/18.03.2022 a Tribunalului Buzău, pronunțată în Dosarul nr. 1719/114/2021, devenită definitivă prin Decizia nr. 345/R/2023 a Curții de apel Brașov, pronunțată în data de 23 mai 2023 în același dosar, instanța ne-a obligat să punem în executare două hotărâri de Consiliu Local în baza cărora Municipiul Buzău a aprobat vânzarea cu drept de preemțiune a unor terenuri situate în cartierul Orizont.

Prin adresa nr. 1005153/02.03.2023 a Ministerului Finanțelor, înregistrată la Primăria Municipiului Buzău la nr. 35.456 din 06.03.2023, am fost informați că suprafața de 33 ha teren, din care face parte și terenul care formează obiectul prezentei hotărâri, nu a fost identificată în inventarul centralizat al bunurilor din domeniul public al statului, inventar aprobat prin Hotărârea Guvernului nr. 1705/2006, cu modificările și completările ulterioare.

Mai mult, în aceeași adresă, se reia și concluzia Ministerului Agriculturii și Dezvoltării Rurale din adresa nr. 141756/13.02.2023, potrivit căreia „terenul în suprafață de 33 de ha este proprietatea Municipiului Buzău”, dar și concluzia Instituției Prefectului Buzău din adresa nr. 2611/02.03.2021, conform căreia “competența de administrare a domeniului privat al U.A.T. aparține consiliului local”.

Terenul are numărul de inventar din contabilitate 10020 și valoarea de inventar de 218.563,20 lei.

**59.** Teren intravilan, situat în municipiul Buzău, Loc. Buzău, str. Nicu Constantinescu, nr. 154, în suprafață de 137 m.p., categoria de folosință curți construcții. Terenul este înscris în Cartea Funciară nr. 67000, cu nr. cadastral 67000.

Terenul a intrat în proprietatea privată a Municipiului Buzău prin Ordinul nr. 146/2001 emis de Prefectura Județului Buzău.

Prin Sentința Civilă nr. 186/18.03.2022 a Tribunalului Buzău, pronunțată în Dosarul nr. 1719/114/2021, devenită definitivă prin Decizia nr. 345/R/2023 a Curții de apel Brașov, pronunțată în data de 23 mai 2023 în același dosar, instanța ne-a obligat să punem în executare două hotărâri de Consiliu Local în baza cărora Municipiul Buzău a aprobat vânzarea cu drept de preemțiune a unor terenuri situate în cartierul Orizont.

Prin adresa nr. 1005153/02.03.2023 a Ministerului Finanțelor, înregistrată la Primăria Municipiului Buzău la nr. 35.456 din 06.03.2023, am fost informați că suprafața de 33 ha teren, din care face parte și terenul care formează obiectul prezentei hotărâri, nu a fost identificată în inventarul centralizat al bunurilor din domeniul public al statului, inventar aprobat prin Hotărârea Guvernului nr. 1705/2006, cu modificările și completările ulterioare.

Mai mult, în aceeași adresă, se reia și concluzia Ministerului Agriculturii și Dezvoltării Rurale din adresa nr. 141756/13.02.2023, potrivit căreia „terenul în suprafață de 33 de ha este proprietatea Municipiului Buzău”, dar și concluzia Instituției Prefectului Buzău din adresa nr. 2611/02.03.2021, conform căreia “competența de administrare a domeniului privat al U.A.T. aparține consiliului local”.

Terenul are numărul de inventar din contabilitate 10020 și valoarea de inventar de 187.144,74 lei.

**60.** Teren intravilan, situat în municipiul Buzău, Loc. Buzău, str. Nicu Constantinescu, nr. 132, în suprafață de 9 m.p., categoria de folosință curți construcții. Terenul este înscris în Cartea Funciară nr. 67021, cu nr. cadastral 67021.

Terenul a intrat în proprietatea privată a Municipiului Buzău prin Ordinul nr. 146/2001 emis de Prefectura Județului Buzău.

Prin Sentința Civilă nr. 186/18.03.2022 a Tribunalului Buzău, pronunțată în Dosarul nr. 1719/114/2021, devenită definitivă prin Decizia nr. 345/R/2023 a Curții de apel Brașov, pronunțată în data de 23 mai 2023 în același dosar, instanța ne-a obligat să punem în executare două hotărâri de Consiliu Local în baza cărora Municipiul Buzău a aprobat vânzarea cu drept de preemțiune a unor terenuri situate în cartierul Orizont.

Prin adresa nr. 1005153/02.03.2023 a Ministerului Finanțelor, înregistrată la Primăria Municipiului Buzău la nr. 35.456 din 06.03.2023, am fost informați că suprafața de 33 ha teren, din care face parte și terenul care formează obiectul prezentei hotărâri, nu a fost identificată în inventarul centralizat al bunurilor din domeniul public al statului, inventar aprobat prin Hotărârea Guvernului nr. 1705/2006, cu modificările și completările ulterioare.

Mai mult, în aceeași adresă, se reia și concluzia Ministerului Agriculturii și Dezvoltării Rurale din adresa nr. 141756/13.02.2023, potrivit căreia „terenul în suprafață de 33 de ha este proprietatea Municipiului Buzău”, dar și concluzia Instituției Prefectului Buzău din adresa nr. 2611/02.03.2021, conform căreia “competența de administrare a domeniului privat al U.A.T. aparține consiliului local”.

Terenul are numărul de inventar din contabilitate 10020 și valoarea de inventar de 12.294,18 lei.

**61.** Teren intravilan, situat în municipiul Buzău, Loc. Buzău, str. Nicu Constantinescu, nr. 134, în suprafață de 16 m.p., categoria de folosință curți construcții. Terenul este înscris în Cartea Funciară nr. 67029, cu nr. cadastral 67029.

Terenul a intrat în proprietatea privată a Municipiului Buzău prin Ordinul nr. 146/2001 emis de Prefectura Județului Buzău.

Prin Sentința Civilă nr. 186/18.03.2022 a Tribunalului Buzău, pronunțată în Dosarul nr. 1719/114/2021, devenită definitivă prin Decizia nr. 345/R/2023 a Curții de apel Brașov, pronunțată în data de 23 mai 2023 în același dosar, instanța ne-a obligat să punem în executare două hotărâri de Consiliu Local în baza cărora Municipiul Buzău a aprobat vânzarea cu drept de preemțiune a unor terenuri situate în cartierul Orizont.

Prin adresa nr. 1005153/02.03.2023 a Ministerului Finanțelor, înregistrată la Primăria Municipiului Buzău la nr. 35.456 din 06.03.2023, am fost informați că suprafața de 33 ha teren, din care face parte și terenul care formează obiectul prezentei hotărâri, nu a fost identificată în inventarul centralizat al bunurilor din domeniul public al statului, inventar aprobat prin Hotărârea Guvernului nr. 1705/2006, cu modificările și completările ulterioare.

Mai mult, în aceeași adresă, se reia și concluzia Ministerului Agriculturii și Dezvoltării Rurale din adresa nr. 141756/13.02.2023, potrivit căreia „terenul în suprafață de 33 de ha este proprietatea Municipiului Buzău”, dar și concluzia Instituției Prefectului Buzău din adresa nr. 2611/02.03.2021, conform căreia “competența de administrare a domeniului privat al U.A.T. aparține consiliului local”.

Terenul are numărul de inventar din contabilitate 10020 și valoarea de inventar de 21.856,32 lei.

**62.** Teren intravilan, situat în municipiul Buzău, Loc. Buzău, str. Nicu Constantinescu, nr. 162, în suprafață de 137 m.p., categoria de folosință curți construcții. Terenul este înscris în Cartea Funciară nr. 67097, cu nr. cadastral 67097.

Terenul a intrat în proprietatea privată a Municipiului Buzău prin Ordinul nr. 146/2001 emis de Prefectura Județului Buzău.

Prin Sentința Civilă nr. 186/18.03.2022 a Tribunalului Buzău, pronunțată în Dosarul nr. 1719/114/2021, devenită definitivă prin Decizia nr. 345/R/2023 a Curții de apel Brașov, pronunțată în data de 23 mai 2023 în același dosar, instanța ne-a obligat să punem în executare două hotărâri de Consiliu Local în baza cărora Municipiul Buzău a aprobat vânzarea cu drept de preemțiune a unor terenuri situate în cartierul Orizont.

Prin adresa nr. 1005153/02.03.2023 a Ministerului Finanțelor, înregistrată la Primăria Municipiului Buzău la nr. 35.456 din 06.03.2023, am fost informați că suprafața de 33 ha teren, din care face parte și terenul care formează obiectul prezentei hotărâri, nu a fost identificată în inventarul centralizat al bunurilor din domeniul public al statului, inventar aprobat prin Hotărârea Guvernului nr. 1705/2006, cu modificările și completările ulterioare.

Mai mult, în aceeași adresă, se reia și concluzia Ministerului Agriculturii și Dezvoltării Rurale din adresa nr. 141756/13.02.2023, potrivit căreia „terenul în suprafață de 33 de ha este proprietatea Municipiului Buzău”, dar și concluzia Instituției Prefectului Buzău din adresa nr. 2611/02.03.2021, conform căreia “competența de administrare a domeniului privat al U.A.T. aparține consiliului local”.

Terenul are numărul de inventar din contabilitate 10020 și valoarea de inventar de 187.144,74 lei.

**63.** Teren intravilan, situat în municipiul Buzău, Loc. Buzău, str. Nicu Constantinescu, cart. Orizont, nr. 126, în suprafață de 105 m.p., categoria de folosință curți construcții. Terenul este înscris în Cartea Funciară nr. 67101, cu nr. cadastral 67101.

Terenul a intrat în proprietatea privată a Municipiului Buzău prin Ordinul nr. 146/2001 emis de Prefectura Județului Buzău.

Prin Sentința Civilă nr. 186/18.03.2022 a Tribunalului Buzău, pronunțată în Dosarul nr. 1719/114/2021, devenită definitivă prin Decizia nr. 345/R/2023 a Curții de apel Brașov, pronunțată în data de 23 mai 2023 în același dosar, instanța ne-a obligat să punem în executare două hotărâri de Consiliu Local în baza cărora Municipiul Buzău a aprobat vânzarea cu drept de preemțiune a unor terenuri situate în cartierul Orizont.

Prin adresa nr. 1005153/02.03.2023 a Ministerului Finanțelor, înregistrată la Primăria Municipiului Buzău la nr. 35.456 din 06.03.2023, am fost informați că suprafața de 33 ha teren, din care face parte și terenul care formează obiectul prezentei hotărâri, nu a fost identificată în inventarul centralizat al bunurilor din domeniul public al statului, inventar aprobat prin Hotărârea Guvernului nr. 1705/2006, cu modificările și completările ulterioare.

Mai mult, în aceeași adresă, se reia și concluzia Ministerului Agriculturii și Dezvoltării Rurale din adresa nr. 141756/13.02.2023, potrivit căreia „terenul în suprafață de 33 de ha este proprietatea Municipiului Buzău”, dar și concluzia Instituției Prefectului Buzău din adresa nr. 2611/02.03.2021, conform căreia “competența de administrare a domeniului privat al U.A.T. aparține consiliului local”.

Terenul are numărul de inventar din contabilitate 10020 și valoarea de inventar de 143.432,10 lei.

**64.** Teren intravilan, situat în municipiul Buzău, Loc. Buzău, str. Nicu Constantinescu, nr. 130, în suprafață de 3 m.p., categoria de folosință curți construcții. Terenul este înscris în Cartea Funciară nr. 67150, cu nr. cadastral 67150.

Terenul a intrat în proprietatea privată a Municipiului Buzău prin Ordinul nr. 146/2001 emis de Prefectura Județului Buzău.

Prin Sentința Civilă nr. 186/18.03.2022 a Tribunalului Buzău, pronunțată în Dosarul nr. 1719/114/2021, devenită definitivă prin Decizia nr. 345/R/2023 a Curții de

apel Braşov, pronunţată în data de 23 mai 2023 în acelaşi dosar, instanţa ne-a obligat să punem în executare două hotărâri de Consiliu Local în baza cărora Municipiul Buzău a aprobat vânzarea cu drept de preemţiune a unor terenuri situate în cartierul Orizont.

Prin adresa nr. 1005153/02.03.2023 a Ministerului Finanţelor, înregistrată la Primăria Municipiului Buzău la nr. 35.456 din 06.03.2023, am fost informaţi că suprafaţa de 33 ha teren, din care face parte şi terenul care formează obiectul prezentei hotărâri, nu a fost identificată în inventarul centralizat al bunurilor din domeniul public al statului, inventar aprobat prin Hotărârea Guvernului nr. 1705/2006, cu modificările şi completările ulterioare.

Mai mult, în aceeaşi adresă, se reia şi concluzia Ministerului Agriculturii şi Dezvoltării Rurale din adresa nr. 141756/13.02.2023, potrivit căreia „terenul în suprafaţă de 33 de ha este proprietatea Municipiului Buzău”, dar şi concluzia Instituţiei Prefectului Buzău din adresa nr. 2611/02.03.2021, conform căreia “competenţa de administrare a domeniului privat al U.A.T. aparţine consiliului local”.

Terenul are numărul de inventar din contabilitate 10020 şi valoarea de inventar de 4.098,06 lei.

**65.** Teren intravilan, situat în municipiul Buzău, Loc. Buzău, T 31, P 366, LOT 1, în suprafaţă de 1.501 m.p., categoria de folosinţă curţi construcţii. Terenul este înscris în Cartea Funciară nr. 76070, cu nr. cadastral 76070.

Terenul a intrat în proprietatea privată a Municipiului Buzău prin Ordinul nr. 146/2001 emis de Prefectura Judeţului Buzău.

Prin Sentinţa Civilă nr. 186/18.03.2022 a Tribunalului Buzău, pronunţată în Dosarul nr. 1719/114/2021, devenită definitivă prin Decizia nr. 345/R/2023 a Curţii de apel Braşov, pronunţată în data de 23 mai 2023 în acelaşi dosar, instanţa ne-a obligat să punem în executare două hotărâri de Consiliu Local în baza cărora Municipiul Buzău a aprobat vânzarea cu drept de preemţiune a unor terenuri situate în cartierul Orizont.

Prin adresa nr. 1005153/02.03.2023 a Ministerului Finanţelor, înregistrată la Primăria Municipiului Buzău la nr. 35.456 din 06.03.2023, am fost informaţi că suprafaţa de 33 ha teren, din care face parte şi terenul care formează obiectul prezentei hotărâri, nu a fost identificată în inventarul centralizat al bunurilor din domeniul public al statului, inventar aprobat prin Hotărârea Guvernului nr. 1705/2006, cu modificările şi completările ulterioare.

Mai mult, în aceeaşi adresă, se reia şi concluzia Ministerului Agriculturii şi Dezvoltării Rurale din adresa nr. 141756/13.02.2023, potrivit căreia „terenul în suprafaţă de 33 de ha este proprietatea Municipiului Buzău”, dar şi concluzia Instituţiei Prefectului Buzău din adresa nr. 2611/02.03.2021, conform căreia “competenţa de administrare a domeniului privat al U.A.T. aparţine consiliului local”.

Terenul are numărul de inventar din contabilitate 10020 şi valoarea de inventar de 2.050.396,02 lei.

**66.** Teren intravilan, situat în municipiul Buzău, Loc. Buzău, T 31, P 366, LOT 2, în suprafaţă de 1.257 m.p., categoria de folosinţă curţi construcţii. Terenul este înscris în Cartea Funciară nr. 76071, cu nr. cadastral 76071.

Terenul a intrat în proprietatea privată a Municipiului Buzău prin Ordinul nr. 146/2001 emis de Prefectura Judeţului Buzău.

Prin Sentinţa Civilă nr. 186/18.03.2022 a Tribunalului Buzău, pronunţată în Dosarul nr. 1719/114/2021, devenită definitivă prin Decizia nr. 345/R/2023 a Curţii de apel Braşov, pronunţată în data de 23 mai 2023 în acelaşi dosar, instanţa ne-a obligat să punem în executare două hotărâri de Consiliu Local în baza cărora Municipiul Buzău a aprobat vânzarea cu drept de preemţiune a unor terenuri situate în cartierul Orizont.

Prin adresa nr. 1005153/02.03.2023 a Ministerului Finanțelor, înregistrată la Primăria Municipiului Buzău la nr. 35.456 din 06.03.2023, am fost informați că suprafața de 33 ha teren, din care face parte și terenul care formează obiectul prezentei hotărâri, nu a fost identificată în inventarul centralizat al bunurilor din domeniul public al statului, inventar aprobat prin Hotărârea Guvernului nr. 1705/2006, cu modificările și completările ulterioare.

Mai mult, în aceeași adresă, se reia și concluzia Ministerului Agriculturii și Dezvoltării Rurale din adresa nr. 141756/13.02.2023, potrivit căreia „terenul în suprafață de 33 de ha este proprietatea Municipiului Buzău”, dar și concluzia Instituției Prefectului Buzău din adresa nr. 2611/02.03.2021, conform căreia “competența de administrare a domeniului privat al U.A.T. aparține consiliului local”.

Terenul are numărul de inventar din contabilitate 10020 și valoarea de inventar de 1.717.087,14 lei.

**67.** Teren intravilan, situat în municipiul Buzău, Loc. Buzău, T 31, P 366, LOT 3, în suprafață de 54 m.p., categoria de folosință curți construcții. Terenul este înscris în Cartea Funciară nr. 76072, cu nr. cadastral 76072.

Terenul a intrat în proprietatea privată a Municipiului Buzău prin Ordinul nr. 146/2001 emis de Prefectura Județului Buzău.

Prin Sentința Civilă nr. 186/18.03.2022 a Tribunalului Buzău, pronunțată în Dosarul nr. 1719/114/2021, devenită definitivă prin Decizia nr. 345/R/2023 a Curții de apel Brașov, pronunțată în data de 23 mai 2023 în același dosar, instanța ne-a obligat să punem în executare două hotărâri de Consiliu Local în baza cărora Municipiul Buzău a aprobat vânzarea cu drept de preemțiune a unor terenuri situate în cartierul Orizont.

Prin adresa nr. 1005153/02.03.2023 a Ministerului Finanțelor, înregistrată la Primăria Municipiului Buzău la nr. 35.456 din 06.03.2023, am fost informați că suprafața de 33 ha teren, din care face parte și terenul care formează obiectul prezentei hotărâri, nu a fost identificată în inventarul centralizat al bunurilor din domeniul public al statului, inventar aprobat prin Hotărârea Guvernului nr. 1705/2006, cu modificările și completările ulterioare.

Mai mult, în aceeași adresă, se reia și concluzia Ministerului Agriculturii și Dezvoltării Rurale din adresa nr. 141756/13.02.2023, potrivit căreia „terenul în suprafață de 33 de ha este proprietatea Municipiului Buzău”, dar și concluzia Instituției Prefectului Buzău din adresa nr. 2611/02.03.2021, conform căreia “competența de administrare a domeniului privat al U.A.T. aparține consiliului local”.

Terenul are numărul de inventar din contabilitate 10020 și valoarea de inventar de 73.765,08 lei.

Ca urmare, prin acest proiect de hotărâre se propune aprobarea completării inventarului bunurilor care alcătuiesc domeniul privat al Municipiului Buzău, aprobat prin Hotărârea Consiliului Local al Municipiului Buzău nr. 229/16.12.2025, în sensul că după poziția nr. 40 se introduc 67 noi poziții de la nr. 41 la nr. 107 inclusiv.

În sensul celor de mai sus s-a întocmit alăturatul proiect de hotărâre, cu propunerea de a fi adoptat.

**PRIMAR,**  
Constantin Toma



ROMÂNIA  
JUDEȚUL BUZĂU  
PRIMĂRIA MUNICIPIULUI BUZĂU  
- Serviciul Evidență Patrimoniu și Licitații -  
Nr. 19.413/09.02.2026

**RAPORT DE SPECIALITATE**

la proiectul de hotărâre privind aprobarea inventarului bunurilor care alcătuiesc  
domeniul privat al Municipiului Buzău – 1/2026

Prin Hotărârea Consiliului Local al Municipiului Buzău nr. 229 din 16.12.2025 s-a aprobat inventarul bunurilor care alcătuiesc domeniul privat al Municipiului Buzău. Conform art. 3 din această hotărâre, inventarul bunurilor poate fi completat ori de câte ori este necesar.

Prin Nota justificativă nr. 17.747/05.02.2026, serviciul de specialitate a transmis Comisiei speciale de inventariere a domeniului public și privat al municipiului Buzău datele pentru un număr de 67 bunuri imobile pentru care există acte juridice legale, în vederea analizării și formulării unei propuneri către Consiliul Local al Municipiului Buzău privind aprobarea inventarierii acestora ca bunuri care alcătuiesc domeniul privat al municipiului Buzău.

Comisia s-a întrunit la data de 09 februarie 2026 și a propus aprobarea completării inventarului domeniului privat al municipiului Buzău, cu 67 bunuri imobile, bunurile fiind cuprinse în anexa la procesul verbal nr. 19.137/09.02.2026.

Cele 67 bunuri imobile (terenuri) au intrat în proprietatea privată a Municipiului Buzău prin Ordinul nr. 146/2001 emis de Prefectura Județului Buzău.

Prin Sentința Civilă nr. 186/18.03.2022 a Tribunalului Buzău, pronunțată în Dosarul nr. 1719/114/2021, devenită definitivă prin Decizia nr. 345/R/2023 a Curții de apel Brașov, pronunțată în data de 23 mai 2023 în același dosar, instanța ne-a obligat să punem în executare două hotărâri de Consiliu Local în baza cărora Municipiul Buzău a aprobat vânzarea cu drept de preemțiune a unor terenuri situate în cartierul Orizont.

Prin adresa nr. 1005153/02.03.2023 a Ministerului Finanțelor, înregistrată la Primăria Municipiului Buzău la nr. 35.456 din 06.03.2023, am fost informați că suprafața de 33 ha teren, din care face parte și terenul care formează obiectul prezentei hotărâri, nu a fost identificată în inventarul centralizat al bunurilor din domeniul public al statului, inventar aprobat prin Hotărârea Guvernului nr. 1705/2006, cu modificările și completările ulterioare.

Mai mult, în aceeași adresă, se reia și concluzia Ministerului Agriculturii și Dezvoltării Rurale din adresa nr. 141756/13.02.2023, potrivit căreia „terenul în suprafață de 33 de ha este proprietatea Municipiului Buzău”, dar și concluzia Instituției Prefectului Buzău din adresa nr. 2611/02.03.2021, conform căreia “competența de administrare a domeniului privat al U.A.T. aparține consiliului local”.

Cele 67 bunuri imobile sunt următoarele:

1. Teren intravilan, situat în municipiul Buzău, strada Nicu Constantinescu nr. 96, în suprafață de 485 m.p., categoria de folosință curți construcții. Terenul este înscris în Cartea Funciară nr. 51980, cu nr. cadastral 51980.

Terenul are numărul de inventar din contabilitate 10020 și valoarea de inventar de 662.519,70 lei.

**2.** Teren intravilan, situat în municipiul Buzău, strada Nicu Constantinescu, cart. Orizont, nr. 100, în suprafață de 511 m.p., categoria de folosință arabil. Terenul este înscris în Cartea Funciară nr. 51982, cu nr. cadastral 51982.

Terenul are numărul de inventar din contabilitate 10020 și valoarea de inventar de 698.036,22 lei.

**3.** Teren intravilan, situat în municipiul Buzău, strada Pamfil Șeicaru nr. 16, în suprafață de 295 m.p., categoria de folosință curți construcții. Terenul este înscris în Cartea Funciară nr. 52050, cu nr. cadastral 52050.

Terenul are numărul de inventar din contabilitate 10020 și valoarea de inventar de 402.975,90 lei.

**4.** Teren intravilan, situat în municipiul Buzău, strada Unirii, în suprafață de 300 m.p., categoria de folosință curți construcții. Terenul este înscris în Cartea Funciară nr. 52060, cu nr. cadastral 52060.

Terenul are numărul de inventar din contabilitate 10020 și valoarea de inventar de 409.806,00 lei.

**5.** Teren intravilan, situat în municipiul Buzău, strada Unirii, în suprafață de 453 m.p., categoria de folosință curți construcții. Terenul este înscris în Cartea Funciară nr. 52106, cu nr. cadastral 52106.

Terenul are numărul de inventar din contabilitate 10020 și valoarea de inventar de 618.807,06 lei.

**6.** Teren intravilan, situat în municipiul Buzău, str. Pamfil Șeicaru nr.15, în suprafață de 337 m.p., categoria de curți construcții. Terenul este înscris în Cartea Funciară nr. 52140, cu nr. cadastral 52140.

Terenul are numărul de inventar din contabilitate 10020 și valoarea de inventar de 460.348,74 lei.

**7.** Teren intravilan, situat în municipiul Buzău, str. Ștefan Popescu nr.10, în suprafață de 312 m.p., categoria de folosință curți construcții. Terenul este înscris în Cartea Funciară nr. 52167, cu nr. cadastral 52167.

Terenul are numărul de inventar din contabilitate 10020 și valoarea de inventar de 426.198,24 lei.

**8.** Teren intravilan, situat în municipiul Buzău, str. Nicu Constantinescu, cart. Orizont, nr. 284, în suprafață de 295 m.p., categoria de folosință curți construcții. Terenul este înscris în Cartea Funciară nr. 52171, cu nr. cadastral 52171.

Terenul are numărul de inventar din contabilitate 10020 și valoarea de inventar de 402.975,90 lei.

**9.** Teren intravilan, situat în municipiul Buzău, Loc. Buzău, în suprafață de 687 m.p., categoria de folosință curți construcții. Terenul este înscris în Cartea Funciară nr. 52194, cu nr. cadastral 52194.

Terenul are numărul de inventar din contabilitate 10020 și valoarea de inventar de 938.455,74 lei.

**10.** Teren intravilan, situat în municipiul Buzău, Loc. Buzău, în suprafață de 545 m.p., categoria de folosință arabil. Terenul este înscris în Cartea Funciară nr. 52201, cu nr. cadastral 52201.

Terenul are numărul de inventar din contabilitate 10020 și valoarea de inventar de 744.480,90 lei.

**11.** Teren intravilan, situat în municipiul Buzău, Loc. Buzău, în suprafață de 322 m.p., categoria de folosință curți - construcții. Terenul este înscris în Cartea Funciară nr. 52220, cu nr. cadastral 52220.

Terenul are numărul de inventar din contabilitate 10020 și valoarea de inventar de 439.858,44 lei.

**12.** Teren intravilan, situat în municipiul Buzău, Loc. Buzău, în suprafață de 276 m.p., categoria de folosință curți - construcții. Terenul este înscris în Cartea Funciară nr. 52221, cu nr. cadastral 52221.

Terenul are numărul de inventar din contabilitate 10020 și valoarea de inventar de 377.021,52 lei.

**13.** Teren intravilan, situat în municipiul Buzău, str. Ștefan Popescu nr. 9, în suprafață de 332 m.p., categoria de folosință curți - construcții. Terenul este înscris în Cartea Funciară nr. 52225, cu nr. cadastral 52225.

Terenul are numărul de inventar din contabilitate 10020 și valoarea de inventar de 453.518,64 lei.

**14.** Teren intravilan, situat în municipiul Buzău, str. Ștefan Popescu nr. 15, în suprafață de 268 m.p., categoria de folosință curți - construcții. Terenul este înscris în Cartea Funciară nr. 52228, cu nr. cadastral 52228.

Terenul are numărul de inventar din contabilitate 10020 și valoarea de inventar de 366.093,36 lei.

**15.** Teren intravilan, situat în municipiul Buzău, str. Ștefan Popescu nr. 19, în suprafață de 184 m.p., categoria de folosință curți - construcții. Terenul este înscris în Cartea Funciară nr. 52231, cu nr. cadastral 52231.

Terenul are numărul de inventar din contabilitate 10020 și valoarea de inventar de 251.347,68 lei.

**16.** Teren intravilan, situat în municipiul Buzău, str. Ștefan Popescu nr. 21, în suprafață de 276 m.p., categoria de folosință curți - construcții. Terenul este înscris în Cartea Funciară nr. 52232, cu nr. cadastral 52232.

Terenul are numărul de inventar din contabilitate 10020 și valoarea de inventar de 377.021,52 lei.

**17.** Teren intravilan, situat în municipiul Buzău, Loc. Buzău, în suprafață de 314 m.p., categoria de folosință curți - construcții. Terenul este înscris în Cartea Funciară nr. 52252, cu nr. cadastral 52252.

Terenul are numărul de inventar din contabilitate 10020 și valoarea de inventar de 428.930,28 lei.

**18.** Teren intravilan, situat în municipiul Buzău, Loc. Buzău, în suprafață de 313 m.p., categoria de folosință nedeterminată. Terenul este înscris în Cartea Funciară nr. 52255, cu nr. cadastral 52255.

Terenul are numărul de inventar din contabilitate 10020 și valoarea de inventar de 427.564,26 lei.

**19.** Teren intravilan, situat în municipiul Buzău, Loc. Buzău, în suprafață de 610 m.p., categoria de folosință curți - construcții. Terenul este înscris în Cartea Funciară nr. 52256, cu nr. cadastral 52256.

Terenul are numărul de inventar din contabilitate 10020 și valoarea de inventar de 833.272,20 lei.

**20.** Teren intravilan, situat în municipiul Buzău, Loc. Buzău, în suprafață de 360 m.p., categoria de folosință curți - construcții. Terenul este înscris în Cartea Funciară nr. 52259, cu nr. cadastral 52259.

Terenul are numărul de inventar din contabilitate 10020 și valoarea de inventar de 491.767,20 lei.

**21.** Teren intravilan, situat în municipiul Buzău, Loc. Buzău, în suprafață de 360 m.p., categoria de folosință curți construcții. Terenul este înscris în Cartea Funciară nr. 52260, cu nr. cadastral 52260.

Terenul are numărul de inventar din contabilitate 10020 și valoarea de inventar de 491.767,20 lei.

**22.** Teren intravilan, situat în municipiul Buzău, Loc. Buzău, în suprafață de 496 m.p., categoria de folosință curți construcții. Terenul este înscris în Cartea Funciară nr. 52263, cu nr. cadastral 52263.

Terenul are numărul de inventar din contabilitate 10020 și valoarea de inventar de 677.545,92 lei.

**23.** Teren intravilan, situat în municipiul Buzău, Loc. Buzău, în suprafață de 294 m.p., categoria de folosință curți construcții. Terenul este înscris în Cartea Funciară nr. 52264, cu nr. cadastral 52264.

Terenul are numărul de inventar din contabilitate 10020 și valoarea de inventar de 401.609,88 lei.

**24.** Teren intravilan, situat în municipiul Buzău, Loc. Buzău, lotul A26, în suprafață de 706 m.p., categoria de folosință curți construcții. Terenul este înscris în Cartea Funciară nr. 52291, cu nr. cadastral 52291.

Terenul are numărul de inventar din contabilitate 10020 și valoarea de inventar de 964.410,12 lei.

**25.** Teren intravilan, situat în municipiul Buzău, Loc. Buzău, lotul A34, în suprafață de 705 m.p., categoria de folosință arabil. Terenul este înscris în Cartea Funciară nr. 52300, cu nr. cadastral 52300.

Terenul are numărul de inventar din contabilitate 10020 și valoarea de inventar de 963.044,10 lei.

**26.** Teren intravilan, situat în municipiul Buzău, Loc. Buzău, lotul A37, în suprafață de 486 m.p., categoria de folosință curți construcții. Terenul este înscris în Cartea Funciară nr. 52304, cu nr. cadastral 52304.

Terenul are numărul de inventar din contabilitate 10020 și valoarea de inventar de 663.885,72 lei.

**27.** Teren intravilan, situat în municipiul Buzău, Loc. Buzău, în suprafață de 291 m.p., categoria de folosință curți construcții. Terenul este înscris în Cartea Funciară nr. 52316, cu nr. cadastral 52316.

Terenul are numărul de inventar din contabilitate 10020 și valoarea de inventar de 397.511,82 lei.

**28.** Teren intravilan, situat în municipiul Buzău, str. Vasile Cârlova, nr. 9, în suprafață de 378 m.p., categoria de folosință curți construcții. Terenul este înscris în Cartea Funciară nr. 52319, cu nr. cadastral 52319.

Terenul are numărul de inventar din contabilitate 10020 și valoarea de inventar de 516.355,56 lei.

**29.** Teren intravilan, situat în municipiul Buzău, Loc. Buzău, lotul A44, în suprafață de 674 m.p., categoria de folosință curți construcții. Terenul este înscris în Cartea Funciară nr. 52322, cu nr. cadastral 52322.

Terenul are numărul de inventar din contabilitate 10020 și valoarea de inventar de 920.697,48 lei.

**30.** Teren intravilan, situat în municipiul Buzău, str. Vasile Cârlova, nr. 17, în suprafață de 195 m.p., categoria de folosință curți construcții. Terenul este înscris în Cartea Funciară nr. 52324, cu nr. cadastral 52324.

Terenul are numărul de inventar din contabilitate 10020 și valoarea de inventar de 266.373,90 lei.

**31.** Teren intravilan, situat în municipiul Buzău, Loc. Buzău, lotul A45/1, în suprafață de 40 m.p., categoria de folosință curți construcții. Terenul este înscris în Cartea Funciară nr. 52325, cu nr. cadastral 52325.

Terenul are numărul de inventar din contabilitate 10020 și valoarea de inventar de 54.640,80 lei.

**32.** Teren intravilan, situat în municipiul Buzău, str. Nicolae Vaschide, nr. 14, în suprafață de 208 m.p., categoria de folosință curți construcții. Terenul este înscris în Cartea Funciară nr. 52339, cu nr. cadastral 52339.

Terenul are numărul de inventar din contabilitate 10020 și valoarea de inventar de 284.132,16 lei.

**33.** Teren intravilan, situat în municipiul Buzău, str. Nicolae Vaschide, nr. 21, în suprafață de 431 m.p., categoria de folosință curți construcții. Terenul este înscris în Cartea Funciară nr. 52350, cu nr. cadastral 52350.

Terenul are numărul de inventar din contabilitate 10020 și valoarea de inventar de 588.754,62 lei.

**34.** Teren intravilan, situat în municipiul Buzău, Loc. Buzău, B73/1, în suprafață de 46 m.p., categoria de folosință curți construcții. Terenul este înscris în Cartea Funciară nr. 52367, cu nr. cadastral 52367.

Terenul are numărul de inventar din contabilitate 10020 și valoarea de inventar de 62.836,92 lei.

**35.** Teren intravilan, situat în municipiul Buzău, Loc. Buzău, lotul B74/1, în suprafață de 47 m.p., categoria de folosință curți construcții. Terenul este înscris în Cartea Funciară nr. 52368, cu nr. cadastral 52368.

Terenul are numărul de inventar din contabilitate 10020 și valoarea de inventar de 64.202,94 lei.

**36.** Teren intravilan, situat în municipiul Buzău, Loc. Buzău, lotul B75/1, în suprafață de 31 m.p., categoria de folosință curți construcții. Terenul este înscris în Cartea Funciară nr. 52369, cu nr. cadastral 52369.

Terenul are numărul de inventar din contabilitate 10020 și valoarea de inventar de 42.346,62 lei.

**37.** Teren intravilan, situat în municipiul Buzău, Loc. Buzău, lotul 1, în suprafață de 34 m.p., categoria de folosință curți construcții. Terenul este înscris în Cartea Funciară nr. 52370, cu nr. cadastral 52370.

Terenul are numărul de inventar din contabilitate 10020 și valoarea de inventar de 46.444,68 lei.

**38.** Teren intravilan, situat în municipiul Buzău, Loc. Buzău, lotul 2, în suprafață de 520 m.p., categoria de folosință curți construcții. Terenul este înscris în Cartea Funciară nr. 52371, cu nr. cadastral 52371.

Terenul are numărul de inventar din contabilitate 10020 și valoarea de inventar de 710.330,40 lei.

**39.** Teren intravilan, situat în municipiul Buzău, Loc. Buzău, lotul 3, în suprafață de 161 m.p., categoria de folosință curți construcții. Terenul este înscris în Cartea Funciară nr. 52372, cu nr. cadastral 52372.

Terenul are numărul de inventar din contabilitate 10020 și valoarea de inventar de 219.929,22 lei.

**40.** Teren intravilan, situat în municipiul Buzău, Loc. Buzău, str. Nicolae Vaschide, nr. 19, în suprafață de 312 m.p., categoria de folosință curți construcții. Terenul este înscris în Cartea Funciară nr. 52377, cu nr. cadastral 52377.

Terenul are numărul de inventar din contabilitate 10020 și valoarea de inventar de 426.198,24 lei.

**41.** Teren intravilan, situat în municipiul Buzău, Loc. Buzău, în suprafață de 312 m.p., categoria de folosință curți construcții. Terenul este înscris în Cartea Funciară nr. 52383, cu nr. cadastral 52383.

Terenul are numărul de inventar din contabilitate 10020 și valoarea de inventar de 426.198,24 lei.

**42.** Teren intravilan, situat în municipiul Buzău, Loc. Buzău, în suprafață de 347 m.p., categoria de folosință curți construcții. Terenul este înscris în Cartea Funciară nr. 52386, cu nr. cadastral 52386.

Terenul are numărul de inventar din contabilitate 10020 și valoarea de inventar de 474.008,94 lei.

**43.** Teren intravilan, situat în municipiul Buzău, Loc. Buzău, T 31, P 374 (lotul 4), în suprafață măsurată de 2.205 m.p., categoria de folosință curți construcții. Terenul este înscris în Cartea Funciară nr. 59737, cu nr. cadastral 59737.

Terenul are numărul de inventar din contabilitate 10020 și valoarea de inventar de 3.012.074,10 lei.

**44.** Teren intravilan, situat în municipiul Buzău, Loc. Buzău, str. Unirii, în suprafață măsurată de 1.323 m.p., categoria de folosință curți construcții. Terenul este înscris în Cartea Funciară nr. 60407, cu nr. cadastral 60407.

Terenul are numărul de inventar din contabilitate 10020 și valoarea de inventar de 1.807.244,46 lei.

**45.** Teren intravilan, situat în municipiul Buzău, Loc. Buzău, str. Unirii, în suprafață măsurată de 1.447 m.p., categoria de folosință curți construcții. Terenul este înscris în Cartea Funciară nr. 60408, cu nr. cadastral 60408.

Terenul are numărul de inventar din contabilitate 10020 și valoarea de inventar de 1.976.630,94 lei.

**46.** Teren intravilan, situat în municipiul Buzău, Loc. Buzău, T 31, P 366, 372, 374, în suprafață măsurată de 117 m.p., categoria de folosință arabil. Terenul este înscris în Cartea Funciară nr. 63985, cu nr. cadastral 63985.

Terenul are numărul de inventar din contabilitate 10020 și valoarea de inventar de 159.824,34 lei.

**47.** Teren intravilan, situat în municipiul Buzău, Loc. Buzău, T 31, P 366, în suprafață de 115 m.p., categoria de folosință arabil. Terenul este înscris în Cartea Funciară nr. 63989, cu nr. cadastral 63989.

Terenul are numărul de inventar din contabilitate 10020 și valoarea de inventar de 157.092,30 lei.

**48.** Teren intravilan, situat în municipiul Buzău, Loc. Buzău, T 31, P 366, în suprafață de 373 m.p., categoria de folosință arabil. Terenul este înscris în Cartea Funciară nr. 63990, cu nr. cadastral 63990.

Terenul are numărul de inventar din contabilitate 10020 și valoarea de inventar de 509.525,46 lei.

**49.** Teren intravilan, situat în municipiul Buzău, Loc. Buzău, T 31, P 366, în suprafață de 349 m.p., categoria de folosință arabil. Terenul este înscris în Cartea Funciară nr. 63991, cu nr. cadastral 63991.

Terenul are numărul de inventar din contabilitate 10020 și valoarea de inventar de 476.740,98 lei.

**50.** Teren intravilan, situat în municipiul Buzău, Loc. Buzău, T 31, P 366, în suprafață de 453 m.p., categoria de folosință arabil. Terenul este înscris în Cartea Funciară nr. 63992, cu nr. cadastral 63992.

Terenul are numărul de inventar din contabilitate 10020 și valoarea de inventar de 618.807,06 lei.

**51.** Teren intravilan, situat în municipiul Buzău, Loc. Buzău, T 31, P 366, în suprafață de 138 m.p., categoria de folosință arabil. Terenul este înscris în Cartea Funciară nr. 63993, cu nr. cadastral 63993.

Terenul are numărul de inventar din contabilitate 10020 și valoarea de inventar de 188.510,76 lei.

**52.** Teren intravilan, situat în municipiul Buzău, Loc. Buzău, T 31, P 366, în suprafață de 302 m.p., categoria de folosință arabil. Terenul este înscris în Cartea Funciară nr. 63994, cu nr. cadastral 63994.

Terenul are numărul de inventar din contabilitate 10020 și valoarea de inventar de 412.538,04 lei.

**53.** Teren intravilan, situat în municipiul Buzău, Loc. Buzău, T 31, P 366, în suprafață de 125 m.p., categoria de folosință arabil. Terenul este înscris în Cartea Funciară nr. 63995, cu nr. cadastral 63995.

Terenul are numărul de inventar din contabilitate 10020 și valoarea de inventar de 170.752,50 lei.

**54.** Teren intravilan, situat în municipiul Buzău, Loc. Buzău, T 31, P 366, în suprafață de 2.097 m.p., categoria de folosință arabil. Terenul este înscris în Cartea Funciară nr. 63997, cu nr. cadastral 63997.

Terenul are numărul de inventar din contabilitate 10020 și valoarea de inventar de 2.864.543,94 lei.

**55.** Teren intravilan, situat în municipiul Buzău, Loc. Buzău, T 31, P 366, în suprafață de 98 m.p., categoria de folosință arabil. Terenul este înscris în Cartea Funciară nr. 64001, cu nr. cadastral 64001.

Terenul are numărul de inventar din contabilitate 10020 și valoarea de inventar de 133.869,96 lei.

**56.** Teren intravilan, situat în municipiul Buzău, Loc. Buzău, T 31, P 366, 372, 374, în suprafață de 834 m.p., categoria de folosință curți construcții. Terenul este înscris în Cartea Funciară nr. 64349, cu nr. cadastral 64349.

Terenul are numărul de inventar din contabilitate 10020 și valoarea de inventar de 1.139.260,68 lei.

**57.** Teren intravilan, situat în municipiul Buzău, Loc. Buzău, T 31, P 366, în suprafață măsurată de 364 m.p., categoria de folosință curți construcții. Terenul este înscris în Cartea Funciară nr. 65463, cu nr. cadastral 65463.

Terenul are numărul de inventar din contabilitate 10020 și valoarea de inventar de 497.231,28 lei.

**58.** Teren intravilan, situat în municipiul Buzău, Loc. Buzău, str. Nicu Constantinescu, nr. 136, în suprafață măsurată de 160 m.p., categoria de folosință

curți construcții. Terenul este înscris în Cartea Funciară nr. 65770, cu nr. cadastral 65770.

Terenul are numărul de inventar din contabilitate 10020 și valoarea de inventar de 218.563,20 lei.

**59.** Teren intravilan, situat în municipiul Buzău, Loc. Buzău, str. Nicu Constantinescu, nr. 154, în suprafață de 137 m.p., categoria de folosință curți construcții. Terenul este înscris în Cartea Funciară nr. 67000, cu nr. cadastral 67000.

Terenul are numărul de inventar din contabilitate 10020 și valoarea de inventar de 187.144,74 lei.

**60.** Teren intravilan, situat în municipiul Buzău, Loc. Buzău, str. Nicu Constantinescu, nr. 132, în suprafață de 9 m.p., categoria de folosință curți construcții. Terenul este înscris în Cartea Funciară nr. 67021, cu nr. cadastral 67021.

Terenul are numărul de inventar din contabilitate 10020 și valoarea de inventar de 12.294,18 lei.

**61.** Teren intravilan, situat în municipiul Buzău, Loc. Buzău, str. Nicu Constantinescu, nr. 134, în suprafață de 16 m.p., categoria de folosință curți construcții. Terenul este înscris în Cartea Funciară nr. 67029, cu nr. cadastral 67029.

Terenul are numărul de inventar din contabilitate 10020 și valoarea de inventar de 21.856,32 lei.

**62.** Teren intravilan, situat în municipiul Buzău, Loc. Buzău, str. Nicu Constantinescu, nr. 162, în suprafață de 137 m.p., categoria de folosință curți construcții. Terenul este înscris în Cartea Funciară nr. 67097, cu nr. cadastral 67097.

Terenul are numărul de inventar din contabilitate 10020 și valoarea de inventar de 187.144,74 lei.

**63.** Teren intravilan, situat în municipiul Buzău, Loc. Buzău, str. Nicu Constantinescu, cart. Orizont, nr. 126, în suprafață de 105 m.p., categoria de folosință curți construcții. Terenul este înscris în Cartea Funciară nr. 67101, cu nr. cadastral 67101.

Terenul are numărul de inventar din contabilitate 10020 și valoarea de inventar de 143.432,10 lei.

**64.** Teren intravilan, situat în municipiul Buzău, Loc. Buzău, str. Nicu Constantinescu, nr. 130, în suprafață de 3 m.p., categoria de folosință curți construcții. Terenul este înscris în Cartea Funciară nr. 67150, cu nr. cadastral 67150.

Terenul are numărul de inventar din contabilitate 10020 și valoarea de inventar de 4.098,06 lei.

**65.** Teren intravilan, situat în municipiul Buzău, Loc. Buzău, T 31, P 366, LOT 1, în suprafață de 1.501 m.p., categoria de folosință curți construcții. Terenul este înscris în Cartea Funciară nr. 76070, cu nr. cadastral 76070.

Terenul are numărul de inventar din contabilitate 10020 și valoarea de inventar de 2.050.396,02 lei.

**66.** Teren intravilan, situat în municipiul Buzău, Loc. Buzău, T 31, P 366, LOT 2, în suprafață de 1.257 m.p., categoria de folosință curți construcții. Terenul este înscris în Cartea Funciară nr. 76071, cu nr. cadastral 76071.

Terenul are numărul de inventar din contabilitate 10020 și valoarea de inventar de 1.717.087,14 lei.

**67.** Teren intravilan, situat în municipiul Buzău, Loc. Buzău, T 31, P 366, LOT 3, în suprafață de 54 m.p., categoria de folosință curți construcții. Terenul este înscris în Cartea Funciară nr. 76072, cu nr. cadastral 76072.

Terenul are numărul de inventar din contabilitate 10020 și valoarea de inventar de 73.765,08 lei.

Conform art. 6, alin. (1) din Normele Tehnice pentru întocmirea inventarului bunurilor care alcătuiesc domeniul public și privat al comunelor, al orașelor, al municipiilor și al județelor, aprobate prin Hotărârea Guvernului nr. 392/2020, inventarul bunurilor care aparțin domeniului privat, se întocmește potrivit modelului prezentat în anexa care face parte integrantă din aceste norme tehnice.

Anexa la proces-verbal încheiat de comisie la data de 09 februarie 2026 se va constitui ca anexă la proiectul de hotărâre privind aprobarea inventarului domeniului privat al municipiului Buzău.

Propunem aprobarea completării inventarului bunurilor care alcătuiesc domeniul privat al Municipiului Buzău, aprobat prin Hotărârea Consiliului Local al Municipiului Buzău nr. 229/16.12.2025, în sensul că după poziția nr. 40 se introduc cele 67 poziții de la nr. 41 la nr. 107 inclusiv.

În acest scop s-a întocmit alăturatul proiect de hotărâre, pentru a fi introdus pe ordinea de zi a ședinței Consiliului Local al Municipiului Buzău.

**ȘEF SERVICIU,**  
Cătălin Mașea



**Întocmit,**  
Emilia - Izabela Lungu



ROMÂNIA  
JUDEȚUL BUZĂU  
PRIMĂRIA MUNICIPIULUI BUZĂU  
- Serviciul Evidență Patrimoniu și Licității -  
Nr. 17.747/05.02.2026

**Către: Comisia specială de inventariere a domeniului public și privat  
al municipiului Buzău**

## NOTĂ JUSTIFICATIVĂ

Vă rugăm să analizați și să propuneți Consiliului Local al Municipiului Buzău aprobarea completării inventarului bunurilor care alcătuiesc domeniul privat al Municipiului Buzău, cu un număr de 67 bunuri imobile, după cum urmează:

1. Teren intravilan, situat în municipiul Buzău, strada Nicu Constantinescu nr. 96, în suprafață de 485 m.p., categoria de folosință curți construcții. Terenul este înscris în Cartea Funciară nr. 51980, cu nr. cadastral 51980.

Terenul a intrat în proprietatea privată a Municipiului Buzău prin Ordinul nr. 146/2001 emis de Prefectura Județului Buzău.

Prin Sentința Civilă nr. 186/18.03.2022 a Tribunalului Buzău, pronunțată în Dosarul nr. 1719/114/2021, devenită definitivă prin Decizia nr. 345/R/2023 a Curții de apel Brașov, pronunțată în data de 23 mai 2023 în același dosar, instanța ne-a obligat să punem în executare două hotărâri de Consiliu Local în baza cărora Municipiul Buzău a aprobat vânzarea cu drept de preemțiune a unor terenuri situate în cartierul Orizont.

Prin adresa nr. 1005153/02.03.2023 a Ministerului Finanțelor, înregistrată la Primăria Municipiului Buzău la nr. 35.456 din 06.03.2023, am fost informați că suprafața de 33 ha teren, din care face parte și terenul care formează obiectul prezentei hotărâri, nu a fost identificată în inventarul centralizat al bunurilor din domeniul public al statului, inventar aprobat prin Hotărârea Guvernului nr. 1705/2006, cu modificările și completările ulterioare.

Mai mult, în aceeași adresă, se reia și concluzia Ministerului Agriculturii și Dezvoltării Rurale din adresa nr. 141756/13.02.2023, potrivit căreia „terenul în suprafață de 33 de ha este proprietatea Municipiului Buzău”, dar și concluzia Instituției Prefectului Buzău din adresa nr. 2611/02.03.2021, conform căreia “competența de administrare a domeniului privat al U.A.T. aparține consiliului local”.

Terenul are numărul de inventar din contabilitate 10020 și valoarea de inventar de 662.519,70 lei.

2. Teren intravilan, situat în municipiul Buzău, strada Nicu Constantinescu, cart. Orizont, nr. 100, în suprafață de 511 m.p., categoria de folosință arabil. Terenul este înscris în Cartea Funciară nr. 51982, cu nr. cadastral 51982.

Terenul a intrat în proprietatea privată a Municipiului Buzău prin Ordinul nr. 146/2001 emis de Prefectura Județului Buzău.

Prin Sentința Civilă nr. 186/18.03.2022 a Tribunalului Buzău, pronunțată în Dosarul nr. 1719/114/2021, devenită definitivă prin Decizia nr. 345/R/2023 a Curții de apel Brașov, pronunțată în data de 23 mai 2023 în același dosar, instanța ne-a obligat să punem în executare două hotărâri de Consiliu Local în baza cărora Municipiul Buzău a aprobat vânzarea cu drept de preemțiune a unor terenuri situate în cartierul Orizont.

Prin adresa nr. 1005153/02.03.2023 a Ministerului Finanțelor, înregistrată la Primăria Municipiului Buzău la nr. 35.456 din 06.03.2023, am fost informați că suprafața de 33 ha teren, din care face parte și terenul care formează obiectul prezentei hotărâri, nu a fost identificată în inventarul centralizat al bunurilor din domeniul public al statului, inventar aprobat prin Hotărârea Guvernului nr. 1705/2006, cu modificările și completările ulterioare.

Mai mult, în aceeași adresă, se reia și concluzia Ministerului Agriculturii și Dezvoltării Rurale din adresa nr. 141756/13.02.2023, potrivit căreia „terenul în suprafață de 33 de ha este proprietatea Municipiului Buzău”, dar și concluzia Instituției Prefectului Buzău din adresa nr. 2611/02.03.2021, conform căreia “competența de administrare a domeniului privat al U.A.T. aparține consiliului local”.

Terenul are numărul de inventar din contabilitate 10020 și valoarea de inventar de 698.036,22 lei.

**3.** Teren intravilan, situat în municipiul Buzău, strada Pamfil Șeicaru nr. 16, în suprafață de 295 m.p., categoria de folosință curți construcții. Terenul este înscris în Cartea Funciară nr. 52050, cu nr. cadastral 52050.

Terenul a intrat în proprietatea privată a Municipiului Buzău prin Ordinul nr. 146/2001 emis de Prefectura Județului Buzău.

Prin Sentința Civilă nr. 186/18.03.2022 a Tribunalului Buzău, pronunțată în Dosarul nr. 1719/114/2021, devenită definitivă prin Decizia nr. 345/R/2023 a Curții de apel Brașov, pronunțată în data de 23 mai 2023 în același dosar, instanța ne-a obligat să punem în executare două hotărâri de Consiliu Local în baza cărora Municipiul Buzău a aprobat vânzarea cu drept de preemțiune a unor terenuri situate în cartierul Orizont.

Prin adresa nr. 1005153/02.03.2023 a Ministerului Finanțelor, înregistrată la Primăria Municipiului Buzău la nr. 35.456 din 06.03.2023, am fost informați că suprafața de 33 ha teren, din care face parte și terenul care formează obiectul prezentei hotărâri, nu a fost identificată în inventarul centralizat al bunurilor din domeniul public al statului, inventar aprobat prin Hotărârea Guvernului nr. 1705/2006, cu modificările și completările ulterioare.

Mai mult, în aceeași adresă, se reia și concluzia Ministerului Agriculturii și Dezvoltării Rurale din adresa nr. 141756/13.02.2023, potrivit căreia „terenul în suprafață de 33 de ha este proprietatea Municipiului Buzău”, dar și concluzia Instituției Prefectului Buzău din adresa nr. 2611/02.03.2021, conform căreia “competența de administrare a domeniului privat al U.A.T. aparține consiliului local”.

Terenul are numărul de inventar din contabilitate 10020 și valoarea de inventar de 402.975,90 lei.

**4.** Teren intravilan, situat în municipiul Buzău, strada Unirii, în suprafață de 300 m.p., categoria de folosință curți construcții. Terenul este înscris în Cartea Funciară nr. 52060, cu nr. cadastral 52060.

Terenul a intrat în proprietatea privată a Municipiului Buzău prin Ordinul nr. 146/2001 emis de Prefectura Județului Buzău.

Prin Sentința Civilă nr. 186/18.03.2022 a Tribunalului Buzău, pronunțată în Dosarul nr. 1719/114/2021, devenită definitivă prin Decizia nr. 345/R/2023 a Curții de apel Brașov, pronunțată în data de 23 mai 2023 în același dosar, instanța ne-a obligat să punem în executare două hotărâri de Consiliu Local în baza cărora Municipiul Buzău a aprobat vânzarea cu drept de preemțiune a unor terenuri situate în cartierul Orizont.

Prin adresa nr. 1005153/02.03.2023 a Ministerului Finanțelor, înregistrată la Primăria Municipiului Buzău la nr. 35.456 din 06.03.2023, am fost informați că suprafața de 33 ha teren, din care face parte și terenul care formează obiectul prezentei hotărâri, nu a fost identificată în inventarul centralizat al bunurilor din domeniul public al statului, inventar aprobat prin Hotărârea Guvernului nr. 1705/2006, cu modificările și completările ulterioare.

Mai mult, în aceeași adresă, se reia și concluzia Ministerului Agriculturii și Dezvoltării Rurale din adresa nr. 141756/13.02.2023, potrivit căreia „terenul în suprafață de 33 de ha este proprietatea Municipiului Buzău”, dar și concluzia Instituției Prefectului Buzău din adresa nr. 2611/02.03.2021, conform căreia “competența de administrare a domeniului privat al U.A.T. aparține consiliului local”.

Terenul are numărul de inventar din contabilitate 10020 și valoarea de inventar de 409.806,00 lei.

**5.** Teren intravilan, situat în municipiul Buzău, strada Unirii, în suprafață de 453 m.p., categoria de folosință curți construcții. Terenul este înscris în Cartea Funciară nr. 52106, cu nr. cadastral 52106.

Terenul a intrat în proprietatea privată a Municipiului Buzău prin Ordinul nr. 146/2001 emis de Prefectura Județului Buzău.

Prin Sentința Civilă nr. 186/18.03.2022 a Tribunalului Buzău, pronunțată în Dosarul nr. 1719/114/2021, devenită definitivă prin Decizia nr. 345/R/2023 a Curții de apel Brașov, pronunțată în data de 23 mai 2023 în același dosar, instanța ne-a obligat să punem în executare două hotărâri de Consiliu Local în baza cărora Municipiul Buzău a aprobat vânzarea cu drept de preemțiune a unor terenuri situate în cartierul Orizont.

Prin adresa nr. 1005153/02.03.2023 a Ministerului Finanțelor, înregistrată la Primăria Municipiului Buzău la nr. 35.456 din 06.03.2023, am fost informați că suprafața de 33 ha teren, din care face parte și terenul care formează obiectul prezentei hotărâri, nu a fost identificată în inventarul centralizat al bunurilor din domeniul public al statului, inventar aprobat prin Hotărârea Guvernului nr. 1705/2006, cu modificările și completările ulterioare.

Mai mult, în aceeași adresă, se reia și concluzia Ministerului Agriculturii și Dezvoltării Rurale din adresa nr. 141756/13.02.2023, potrivit căreia „terenul în suprafață de 33 de ha este proprietatea Municipiului Buzău”, dar și concluzia Instituției Prefectului Buzău din adresa nr. 2611/02.03.2021, conform căreia “competența de administrare a domeniului privat al U.A.T. aparține consiliului local”.

Terenul are numărul de inventar din contabilitate 10020 și valoarea de inventar de 618.807,06 lei.

**6.** Teren intravilan, situat în municipiul Buzău, str. Pamfil Șeicaru nr.15, în suprafață de 337 m.p., categoria de curți construcții. Terenul este înscris în Cartea Funciară nr. 52140, cu nr. cadastral 52140.

Terenul a intrat în proprietatea privată a Municipiului Buzău prin Ordinul nr. 146/2001 emis de Prefectura Județului Buzău.

Prin Sentința Civilă nr. 186/18.03.2022 a Tribunalului Buzău, pronunțată în Dosarul nr. 1719/114/2021, devenită definitivă prin Decizia nr. 345/R/2023 a Curții de apel Brașov, pronunțată în data de 23 mai 2023 în același dosar, instanța ne-a obligat să punem în executare două hotărâri de Consiliu Local în baza cărora Municipiul Buzău a aprobat vânzarea cu drept de preemțiune a unor terenuri situate în cartierul Orizont.

Prin adresa nr. 1005153/02.03.2023 a Ministerului Finanțelor, înregistrată la Primăria Municipiului Buzău la nr. 35.456 din 06.03.2023, am fost informați că suprafața de 33 ha teren, din care face parte și terenul care formează obiectul prezentei hotărâri, nu a fost identificată în inventarul centralizat al bunurilor din domeniul public al statului, inventar aprobat prin Hotărârea Guvernului nr. 1705/2006, cu modificările și completările ulterioare.

Mai mult, în aceeași adresă, se reia și concluzia Ministerului Agriculturii și Dezvoltării Rurale din adresa nr. 141756/13.02.2023, potrivit căreia „terenul în suprafață de 33 de ha este proprietatea Municipiului Buzău”, dar și concluzia Instituției Prefectului Buzău din adresa nr. 2611/02.03.2021, conform căreia “competența de administrare a domeniului privat al U.A.T. aparține consiliului local”.

Terenul are numărul de inventar din contabilitate 10020 și valoarea de inventar de 460.348,74 lei.

**7.** Teren intravilan, situat în municipiul Buzău, str. Ștefan Popescu nr.10, în suprafață de 312 m.p., categoria de folosință curți construcții. Terenul este înscris în Cartea Funciară nr. 52167, cu nr. cadastral 52167.

Terenul a intrat în proprietatea privată a Municipiului Buzău prin Ordinul nr. 146/2001 emis de Prefectura Județului Buzău.

Prin Sentința Civilă nr. 186/18.03.2022 a Tribunalului Buzău, pronunțată în Dosarul nr. 1719/114/2021, devenită definitivă prin Decizia nr. 345/R/2023 a Curții de apel Brașov, pronunțată în data de 23 mai 2023 în același dosar, instanța ne-a obligat să punem în executare două hotărâri de Consiliu Local în baza cărora Municipiul Buzău a aprobat vânzarea cu drept de preemțiune a unor terenuri situate în cartierul Orizont.

Prin adresa nr. 1005153/02.03.2023 a Ministerului Finanțelor, înregistrată la Primăria Municipiului Buzău la nr. 35.456 din 06.03.2023, am fost informați că suprafața de 33 ha teren, din care face parte și terenul care formează obiectul prezentei hotărâri, nu a fost identificată în inventarul centralizat al bunurilor din domeniul public al statului, inventar aprobat prin Hotărârea Guvernului nr. 1705/2006, cu modificările și completările ulterioare.

Mai mult, în aceeași adresă, se reia și concluzia Ministerului Agriculturii și Dezvoltării Rurale din adresa nr. 141756/13.02.2023, potrivit căreia „terenul în suprafață de 33 de ha este proprietatea Municipiului Buzău”, dar și concluzia Instituției Prefectului Buzău din adresa nr. 2611/02.03.2021, conform căreia “competența de administrare a domeniului privat al U.A.T. aparține consiliului local”.

Terenul are numărul de inventar din contabilitate 10020 și valoarea de inventar de 426.198,24 lei.

**8.** Teren intravilan, situat în municipiul Buzău, str. Nicu Constantinescu, cart. Orizont, nr. 284, în suprafață de 295 m.p., categoria de folosință curți construcții. Terenul este înscris în Cartea Funciară nr. 52171, cu nr. cadastral 52171.

Terenul a intrat în proprietatea privată a Municipiului Buzău prin Ordinul nr. 146/2001 emis de Prefectura Județului Buzău.

Prin Sentința Civilă nr. 186/18.03.2022 a Tribunalului Buzău, pronunțată în Dosarul nr. 1719/114/2021, devenită definitivă prin Decizia nr. 345/R/2023 a Curții de apel Brașov, pronunțată în data de 23 mai 2023 în același dosar, instanța ne-a obligat să punem în executare două hotărâri de Consiliu Local în baza cărora Municipiul Buzău a aprobat vânzarea cu drept de preemțiune a unor terenuri situate în cartierul Orizont.

Prin adresa nr. 1005153/02.03.2023 a Ministerului Finanțelor, înregistrată la Primăria Municipiului Buzău la nr. 35.456 din 06.03.2023, am fost informați că suprafața de 33 ha teren, din care face parte și terenul care formează obiectul prezentei hotărâri, nu a fost identificată în inventarul centralizat al bunurilor din domeniul public al statului, inventar aprobat prin Hotărârea Guvernului nr. 1705/2006, cu modificările și completările ulterioare.

Mai mult, în aceeași adresă, se reia și concluzia Ministerului Agriculturii și Dezvoltării Rurale din adresa nr. 141756/13.02.2023, potrivit căreia „terenul în suprafață de 33 de ha este proprietatea Municipiului Buzău”, dar și concluzia Instituției Prefectului Buzău din adresa nr. 2611/02.03.2021, conform căreia “competența de administrare a domeniului privat al U.A.T. aparține consiliului local”.

Terenul are numărul de inventar din contabilitate 10020 și valoarea de inventar de 402.975,90 lei.

**9.** Teren intravilan, situat în municipiul Buzău, Loc. Buzău, în suprafață de 687 m.p., categoria de folosință curți construcții. Terenul este înscris în Cartea Funciară nr. 52194, cu nr. cadastral 52194.

Terenul a intrat în proprietatea privată a Municipiului Buzău prin Ordinul nr. 146/2001 emis de Prefectura Județului Buzău.

Prin Sentința Civilă nr. 186/18.03.2022 a Tribunalului Buzău, pronunțată în Dosarul nr. 1719/114/2021, devenită definitivă prin Decizia nr. 345/R/2023 a Curții de apel Brașov, pronunțată în data de 23 mai 2023 în același dosar, instanța ne-a obligat să punem în executare două hotărâri de Consiliu Local în baza cărora Municipiul Buzău a aprobat vânzarea cu drept de preemțiune a unor terenuri situate în cartierul Orizont.

Prin adresa nr. 1005153/02.03.2023 a Ministerului Finanțelor, înregistrată la Primăria Municipiului Buzău la nr. 35.456 din 06.03.2023, am fost informați că suprafața de 33 ha teren, din care face parte și terenul care formează obiectul prezentei hotărâri, nu a fost identificată în inventarul centralizat al bunurilor din domeniul public al statului, inventar aprobat prin Hotărârea Guvernului nr. 1705/2006, cu modificările și completările ulterioare.

Mai mult, în aceeași adresă, se reia și concluzia Ministerului Agriculturii și Dezvoltării Rurale din adresa nr. 141756/13.02.2023, potrivit căreia „terenul în suprafață de 33 de ha este proprietatea Municipiului Buzău”, dar și concluzia Instituției Prefectului Buzău din adresa nr. 2611/02.03.2021, conform căreia “competența de administrare a domeniului privat al U.A.T. aparține consiliului local”.

Terenul are numărul de inventar din contabilitate 10020 și valoarea de inventar de 938.455,74 lei.

**10.** Teren intravilan, situat în municipiul Buzău, Loc. Buzău, în suprafață de 545 m.p., categoria de folosință arabil. Terenul este înscris în Cartea Funciară nr. 52201, cu nr. cadastral 52201.

Terenul a intrat în proprietatea privată a Municipiului Buzău prin Ordinul nr. 146/2001 emis de Prefectura Județului Buzău.

Prin Sentința Civilă nr. 186/18.03.2022 a Tribunalului Buzău, pronunțată în Dosarul nr. 1719/114/2021, devenită definitivă prin Decizia nr. 345/R/2023 a Curții de apel Brașov, pronunțată în data de 23 mai 2023 în același dosar, instanța ne-a obligat să punem în executare două hotărâri de Consiliu Local în baza cărora Municipiul Buzău a aprobat vânzarea cu drept de preemțiune a unor terenuri situate în cartierul Orizont.

Prin adresa nr. 1005153/02.03.2023 a Ministerului Finanțelor, înregistrată la Primăria Municipiului Buzău la nr. 35.456 din 06.03.2023, am fost informați că suprafața de 33 ha teren, din care face parte și terenul care formează obiectul prezentei hotărâri, nu a fost identificată în inventarul centralizat al bunurilor din domeniul public al statului, inventar aprobat prin Hotărârea Guvernului nr. 1705/2006, cu modificările și completările ulterioare.

Mai mult, în aceeași adresă, se reia și concluzia Ministerului Agriculturii și Dezvoltării Rurale din adresa nr. 141756/13.02.2023, potrivit căreia „terenul în suprafață de 33 de ha este proprietatea Municipiului Buzău”, dar și concluzia Instituției Prefectului Buzău din adresa nr. 2611/02.03.2021, conform căreia “competența de administrare a domeniului privat al U.A.T. aparține consiliului local”.

Terenul are numărul de inventar din contabilitate 10020 și valoarea de inventar de 744.480,90 lei.

**11.** Teren intravilan, situat în municipiul Buzău, Loc. Buzău, în suprafață de 322 m.p., categoria de folosință curți - construcții. Terenul este înscris în Cartea Funciară nr. 52220, cu nr. cadastral 52220.

Terenul a intrat în proprietatea privată a Municipiului Buzău prin Ordinul nr. 146/2001 emis de Prefectura Județului Buzău.

Prin Sentința Civilă nr. 186/18.03.2022 a Tribunalului Buzău, pronunțată în Dosarul nr. 1719/114/2021, devenită definitivă prin Decizia nr. 345/R/2023 a Curții de apel Brașov, pronunțată în data de 23 mai 2023 în același dosar, instanța ne-a obligat să punem în executare două hotărâri de Consiliu Local în baza cărora Municipiul Buzău a aprobat vânzarea cu drept de preemțiune a unor terenuri situate în cartierul Orizont.

Prin adresa nr. 1005153/02.03.2023 a Ministerului Finanțelor, înregistrată la Primăria Municipiului Buzău la nr. 35.456 din 06.03.2023, am fost informați că suprafața de 33 ha teren, din care face parte și terenul care formează obiectul prezentei hotărâri, nu a fost identificată în inventarul centralizat al bunurilor din domeniul public al statului, inventar aprobat prin Hotărârea Guvernului nr. 1705/2006, cu modificările și completările ulterioare.

Mai mult, în aceeași adresă, se reia și concluzia Ministerului Agriculturii și Dezvoltării Rurale din adresa nr. 141756/13.02.2023, potrivit căreia „terenul în suprafață de 33 de ha este proprietatea Municipiului Buzău”, dar și concluzia Instituției Prefectului Buzău din adresa nr. 2611/02.03.2021, conform căreia “competența de administrare a domeniului privat al U.A.T. aparține consiliului local”.

Terenul are numărul de inventar din contabilitate 10020 și valoarea de inventar de 439.858,44 lei.

**12.** Teren intravilan, situat în municipiul Buzău, Loc. Buzău, în suprafață de 276 m.p., categoria de folosință curți - construcții. Terenul este înscris în Cartea Funciară nr. 52221, cu nr. cadastral 52221.

Terenul a intrat în proprietatea privată a Municipiului Buzău prin Ordinul nr. 146/2001 emis de Prefectura Județului Buzău.

Prin Sentința Civilă nr. 186/18.03.2022 a Tribunalului Buzău, pronunțată în Dosarul nr. 1719/114/2021, devenită definitivă prin Decizia nr. 345/R/2023 a Curții de apel Brașov, pronunțată în data de 23 mai 2023 în același dosar, instanța ne-a obligat să punem în executare două hotărâri de Consiliu Local în baza cărora Municipiul Buzău a aprobat vânzarea cu drept de preemțiune a unor terenuri situate în cartierul Orizont.

Prin adresa nr. 1005153/02.03.2023 a Ministerului Finanțelor, înregistrată la Primăria Municipiului Buzău la nr. 35.456 din 06.03.2023, am fost informați că suprafața de 33 ha teren, din care face parte și terenul care formează obiectul prezentei hotărâri, nu a fost identificată în inventarul centralizat al bunurilor din domeniul public al statului, inventar aprobat prin Hotărârea Guvernului nr. 1705/2006, cu modificările și completările ulterioare.

Mai mult, în aceeași adresă, se reia și concluzia Ministerului Agriculturii și Dezvoltării Rurale din adresa nr. 141756/13.02.2023, potrivit căreia „terenul în suprafață de 33 de ha este proprietatea Municipiului Buzău”, dar și concluzia Instituției Prefectului Buzău din adresa nr. 2611/02.03.2021, conform căreia “competența de administrare a domeniului privat al U.A.T. aparține consiliului local”.

Terenul are numărul de inventar din contabilitate 10020 și valoarea de inventar de 377.021,52 lei.

**13.** Teren intravilan, situat în municipiul Buzău, str. Ștefan Popescu nr. 9, în suprafață de 332 m.p., categoria de folosință curți - construcții. Terenul este înscris în Cartea Funciară nr. 52225, cu nr. cadastral 52225.

Terenul a intrat în proprietatea privată a Municipiului Buzău prin Ordinul nr. 146/2001 emis de Prefectura Județului Buzău.

Prin Sentința Civilă nr. 186/18.03.2022 a Tribunalului Buzău, pronunțată în Dosarul nr. 1719/114/2021, devenită definitivă prin Decizia nr. 345/R/2023 a Curții de apel Brașov,

pronunțată în data de 23 mai 2023 în același dosar, instanța ne-a obligat să punem în executare două hotărâri de Consiliu Local în baza cărora Municipiul Buzău a aprobat vânzarea cu drept de preemțiune a unor terenuri situate în cartierul Orizont.

Prin adresa nr. 1005153/02.03.2023 a Ministerului Finanțelor, înregistrată la Primăria Municipiului Buzău la nr. 35.456 din 06.03.2023, am fost informați că suprafața de 33 ha teren, din care face parte și terenul care formează obiectul prezentei hotărâri, nu a fost identificată în inventarul centralizat al bunurilor din domeniul public al statului, inventar aprobat prin Hotărârea Guvernului nr. 1705/2006, cu modificările și completările ulterioare.

Mai mult, în aceeași adresă, se reia și concluzia Ministerului Agriculturii și Dezvoltării Rurale din adresa nr. 141756/13.02.2023, potrivit căreia „terenul în suprafață de 33 de ha este proprietatea Municipiului Buzău”, dar și concluzia Instituției Prefectului Buzău din adresa nr. 2611/02.03.2021, conform căreia “competența de administrare a domeniului privat al U.A.T. aparține consiliului local”.

Terenul are numărul de inventar din contabilitate 10020 și valoarea de inventar de 453.518,64 lei.

**14.** Teren intravilan, situat în municipiul Buzău, str. Ștefan Popescu nr. 15, în suprafață de 268 m.p., categoria de folosință curți - construcții. Terenul este înscris în Cartea Funciară nr. 52228, cu nr. cadastral 52228.

Terenul a intrat în proprietatea privată a Municipiului Buzău prin Ordinul nr. 146/2001 emis de Prefectura Județului Buzău.

Prin Sentința Civilă nr. 186/18.03.2022 a Tribunalului Buzău, pronunțată în Dosarul nr. 1719/114/2021, devenită definitivă prin Decizia nr. 345/R/2023 a Curții de apel Brașov, pronunțată în data de 23 mai 2023 în același dosar, instanța ne-a obligat să punem în executare două hotărâri de Consiliu Local în baza cărora Municipiul Buzău a aprobat vânzarea cu drept de preemțiune a unor terenuri situate în cartierul Orizont.

Prin adresa nr. 1005153/02.03.2023 a Ministerului Finanțelor, înregistrată la Primăria Municipiului Buzău la nr. 35.456 din 06.03.2023, am fost informați că suprafața de 33 ha teren, din care face parte și terenul care formează obiectul prezentei hotărâri, nu a fost identificată în inventarul centralizat al bunurilor din domeniul public al statului, inventar aprobat prin Hotărârea Guvernului nr. 1705/2006, cu modificările și completările ulterioare.

Mai mult, în aceeași adresă, se reia și concluzia Ministerului Agriculturii și Dezvoltării Rurale din adresa nr. 141756/13.02.2023, potrivit căreia „terenul în suprafață de 33 de ha este proprietatea Municipiului Buzău”, dar și concluzia Instituției Prefectului Buzău din adresa nr. 2611/02.03.2021, conform căreia “competența de administrare a domeniului privat al U.A.T. aparține consiliului local”.

Terenul are numărul de inventar din contabilitate 10020 și valoarea de inventar de 366.093,36 lei.

**15.** Teren intravilan, situat în municipiul Buzău, str. Ștefan Popescu nr. 19, în suprafață de 184 m.p., categoria de folosință curți – construcții. Terenul este înscris în Cartea Funciară nr. 52231, cu nr. cadastral 52231.

Terenul a intrat în proprietatea privată a Municipiului Buzău prin Ordinul nr. 146/2001 emis de Prefectura Județului Buzău.

Prin Sentința Civilă nr. 186/18.03.2022 a Tribunalului Buzău, pronunțată în Dosarul nr. 1719/114/2021, devenită definitivă prin Decizia nr. 345/R/2023 a Curții de apel Brașov, pronunțată în data de 23 mai 2023 în același dosar, instanța ne-a obligat să punem în executare două hotărâri de Consiliu Local în baza cărora Municipiul Buzău a aprobat vânzarea cu drept de preemțiune a unor terenuri situate în cartierul Orizont.

Prin adresa nr. 1005153/02.03.2023 a Ministerului Finanțelor, înregistrată la Primăria Municipiului Buzău la nr. 35.456 din 06.03.2023, am fost informați că suprafața de

33 ha teren, din care face parte și terenul care formează obiectul prezentei hotărâri, nu a fost identificată în inventarul centralizat al bunurilor din domeniul public al statului, inventar aprobat prin Hotărârea Guvernului nr. 1705/2006, cu modificările și completările ulterioare.

Mai mult, în aceeași adresă, se reia și concluzia Ministerului Agriculturii și Dezvoltării Rurale din adresa nr. 141756/13.02.2023, potrivit căreia „terenul în suprafață de 33 de ha este proprietatea Municipiului Buzău”, dar și concluzia Instituției Prefectului Buzău din adresa nr. 2611/02.03.2021, conform căreia “competența de administrare a domeniului privat al U.A.T. aparține consiliului local”.

Terenul are numărul de inventar din contabilitate 10020 și valoarea de inventar de 251.347,68 lei.

**16.** Teren intravilan, situat în municipiul Buzău, str. Ștefan Popescu nr. 21, în suprafață de 276 m.p., categoria de folosință curți - construcții. Terenul este înscris în Cartea Funciară nr. 52232, cu nr. cadastral 52232.

Terenul a intrat în proprietatea privată a Municipiului Buzău prin Ordinul nr. 146/2001 emis de Prefectura Județului Buzău.

Prin Sentința Civilă nr. 186/18.03.2022 a Tribunalului Buzău, pronunțată în Dosarul nr. 1719/114/2021, devenită definitivă prin Decizia nr. 345/R/2023 a Curții de apel Brașov, pronunțată în data de 23 mai 2023 în același dosar, instanța ne-a obligat să punem în executare două hotărâri de Consiliu Local în baza cărora Municipiul Buzău a aprobat vânzarea cu drept de preemțiune a unor terenuri situate în cartierul Orizont.

Prin adresa nr. 1005153/02.03.2023 a Ministerului Finanțelor, înregistrată la Primăria Municipiului Buzău la nr. 35.456 din 06.03.2023, am fost informați că suprafața de 33 ha teren, din care face parte și terenul care formează obiectul prezentei hotărâri, nu a fost identificată în inventarul centralizat al bunurilor din domeniul public al statului, inventar aprobat prin Hotărârea Guvernului nr. 1705/2006, cu modificările și completările ulterioare.

Mai mult, în aceeași adresă, se reia și concluzia Ministerului Agriculturii și Dezvoltării Rurale din adresa nr. 141756/13.02.2023, potrivit căreia „terenul în suprafață de 33 de ha este proprietatea Municipiului Buzău”, dar și concluzia Instituției Prefectului Buzău din adresa nr. 2611/02.03.2021, conform căreia “competența de administrare a domeniului privat al U.A.T. aparține consiliului local”.

Terenul are numărul de inventar din contabilitate 10020 și valoarea de inventar de 377.021,52 lei.

**17.** Teren intravilan, situat în municipiul Buzău, Loc. Buzău, în suprafață de 314 m.p., categoria de folosință curți - construcții. Terenul este înscris în Cartea Funciară nr. 52252, cu nr. cadastral 52252.

Terenul a intrat în proprietatea privată a Municipiului Buzău prin Ordinul nr. 146/2001 emis de Prefectura Județului Buzău.

Prin Sentința Civilă nr. 186/18.03.2022 a Tribunalului Buzău, pronunțată în Dosarul nr. 1719/114/2021, devenită definitivă prin Decizia nr. 345/R/2023 a Curții de apel Brașov, pronunțată în data de 23 mai 2023 în același dosar, instanța ne-a obligat să punem în executare două hotărâri de Consiliu Local în baza cărora Municipiul Buzău a aprobat vânzarea cu drept de preemțiune a unor terenuri situate în cartierul Orizont.

Prin adresa nr. 1005153/02.03.2023 a Ministerului Finanțelor, înregistrată la Primăria Municipiului Buzău la nr. 35.456 din 06.03.2023, am fost informați că suprafața de 33 ha teren, din care face parte și terenul care formează obiectul prezentei hotărâri, nu a fost identificată în inventarul centralizat al bunurilor din domeniul public al statului, inventar aprobat prin Hotărârea Guvernului nr. 1705/2006, cu modificările și completările ulterioare.

Mai mult, în aceeași adresă, se reia și concluzia Ministerului Agriculturii și Dezvoltării Rurale din adresa nr. 141756/13.02.2023, potrivit căreia „terenul în suprafață de

33 de ha este proprietatea Municipiului Buzău”, dar și concluzia Instituției Prefectului Buzău din adresa nr. 2611/02.03.2021, conform căreia “competența de administrare a domeniului privat al U.A.T. aparține consiliului local”.

Terenul are numărul de inventar din contabilitate 10020 și valoarea de inventar de 428.930,28 lei.

**18.** Teren intravilan, situat în municipiul Buzău, Loc. Buzău, în suprafață de 313 m.p., categoria de folosință nedeterminată. Terenul este înscris în Cartea Funciară nr. 52255, cu nr. cadastral 52255.

Terenul a intrat în proprietatea privată a Municipiului Buzău prin Ordinul nr. 146/2001 emis de Prefectura Județului Buzău.

Prin Sentința Civilă nr. 186/18.03.2022 a Tribunalului Buzău, pronunțată în Dosarul nr. 1719/114/2021, devenită definitivă prin Decizia nr. 345/R/2023 a Curții de apel Brașov, pronunțată în data de 23 mai 2023 în același dosar, instanța ne-a obligat să punem în executare două hotărâri de Consiliu Local în baza cărora Municipiul Buzău a aprobat vânzarea cu drept de preemțiune a unor terenuri situate în cartierul Orizont.

Prin adresa nr. 1005153/02.03.2023 a Ministerului Finanțelor, înregistrată la Primăria Municipiului Buzău la nr. 35.456 din 06.03.2023, am fost informați că suprafața de 33 ha teren, din care face parte și terenul care formează obiectul prezentei hotărâri, nu a fost identificată în inventarul centralizat al bunurilor din domeniul public al statului, inventar aprobat prin Hotărârea Guvernului nr. 1705/2006, cu modificările și completările ulterioare.

Mai mult, în aceeași adresă, se reia și concluzia Ministerului Agriculturii și Dezvoltării Rurale din adresa nr. 141756/13.02.2023, potrivit căreia „terenul în suprafață de 33 de ha este proprietatea Municipiului Buzău”, dar și concluzia Instituției Prefectului Buzău din adresa nr. 2611/02.03.2021, conform căreia “competența de administrare a domeniului privat al U.A.T. aparține consiliului local”.

Terenul are numărul de inventar din contabilitate 10020 și valoarea de inventar de 427.564,26 lei.

**19.** Teren intravilan, situat în municipiul Buzău, Loc. Buzău, în suprafață de 610 m.p., categoria de folosință curți - construcții. Terenul este înscris în Cartea Funciară nr. 52256, cu nr. cadastral 52256.

Terenul a intrat în proprietatea privată a Municipiului Buzău prin Ordinul nr. 146/2001 emis de Prefectura Județului Buzău.

Prin Sentința Civilă nr. 186/18.03.2022 a Tribunalului Buzău, pronunțată în Dosarul nr. 1719/114/2021, devenită definitivă prin Decizia nr. 345/R/2023 a Curții de apel Brașov, pronunțată în data de 23 mai 2023 în același dosar, instanța ne-a obligat să punem în executare două hotărâri de Consiliu Local în baza cărora Municipiul Buzău a aprobat vânzarea cu drept de preemțiune a unor terenuri situate în cartierul Orizont.

Prin adresa nr. 1005153/02.03.2023 a Ministerului Finanțelor, înregistrată la Primăria Municipiului Buzău la nr. 35.456 din 06.03.2023, am fost informați că suprafața de 33 ha teren, din care face parte și terenul care formează obiectul prezentei hotărâri, nu a fost identificată în inventarul centralizat al bunurilor din domeniul public al statului, inventar aprobat prin Hotărârea Guvernului nr. 1705/2006, cu modificările și completările ulterioare.

Mai mult, în aceeași adresă, se reia și concluzia Ministerului Agriculturii și Dezvoltării Rurale din adresa nr. 141756/13.02.2023, potrivit căreia „terenul în suprafață de 33 de ha este proprietatea Municipiului Buzău”, dar și concluzia Instituției Prefectului Buzău din adresa nr. 2611/02.03.2021, conform căreia “competența de administrare a domeniului privat al U.A.T. aparține consiliului local”.

Terenul are numărul de inventar din contabilitate 10020 și valoarea de inventar de 833.272,20 lei.

**20.** Teren intravilan, situat în municipiul Buzău, Loc. Buzău, în suprafață de 360 m.p., categoria de folosință curți - construcții. Terenul este înscris în Cartea Funciară nr. 52259, cu nr. cadastral 52259.

Terenul a intrat în proprietatea privată a Municipiului Buzău prin Ordinul nr. 146/2001 emis de Prefectura Județului Buzău.

Prin Sentința Civilă nr. 186/18.03.2022 a Tribunalului Buzău, pronunțată în Dosarul nr. 1719/114/2021, devenită definitivă prin Decizia nr. 345/R/2023 a Curții de apel Brașov, pronunțată în data de 23 mai 2023 în același dosar, instanța ne-a obligat să punem în executare două hotărâri de Consiliu Local în baza cărora Municipiul Buzău a aprobat vânzarea cu drept de preemțiune a unor terenuri situate în cartierul Orizont.

Prin adresa nr. 1005153/02.03.2023 a Ministerului Finanțelor, înregistrată la Primăria Municipiului Buzău la nr. 35.456 din 06.03.2023, am fost informați că suprafața de 33 ha teren, din care face parte și terenul care formează obiectul prezentei hotărâri, nu a fost identificată în inventarul centralizat al bunurilor din domeniul public al statului, inventar aprobat prin Hotărârea Guvernului nr. 1705/2006, cu modificările și completările ulterioare.

Mai mult, în aceeași adresă, se reia și concluzia Ministerului Agriculturii și Dezvoltării Rurale din adresa nr. 141756/13.02.2023, potrivit căreia „terenul în suprafață de 33 de ha este proprietatea Municipiului Buzău”, dar și concluzia Instituției Prefectului Buzău din adresa nr. 2611/02.03.2021, conform căreia “competența de administrare a domeniului privat al U.A.T. aparține consiliului local”.

Terenul are numărul de inventar din contabilitate 10020 și valoarea de inventar de 491.767,20 lei.

**21.** Teren intravilan, situat în municipiul Buzău, Loc. Buzău, în suprafață de 360 m.p., categoria de folosință curți construcții. Terenul este înscris în Cartea Funciară nr. 52260, cu nr. cadastral 52260.

Terenul a intrat în proprietatea privată a Municipiului Buzău prin Ordinul nr. 146/2001 emis de Prefectura Județului Buzău.

Prin Sentința Civilă nr. 186/18.03.2022 a Tribunalului Buzău, pronunțată în Dosarul nr. 1719/114/2021, devenită definitivă prin Decizia nr. 345/R/2023 a Curții de apel Brașov, pronunțată în data de 23 mai 2023 în același dosar, instanța ne-a obligat să punem în executare două hotărâri de Consiliu Local în baza cărora Municipiul Buzău a aprobat vânzarea cu drept de preemțiune a unor terenuri situate în cartierul Orizont.

Prin adresa nr. 1005153/02.03.2023 a Ministerului Finanțelor, înregistrată la Primăria Municipiului Buzău la nr. 35.456 din 06.03.2023, am fost informați că suprafața de 33 ha teren, din care face parte și terenul care formează obiectul prezentei hotărâri, nu a fost identificată în inventarul centralizat al bunurilor din domeniul public al statului, inventar aprobat prin Hotărârea Guvernului nr. 1705/2006, cu modificările și completările ulterioare.

Mai mult, în aceeași adresă, se reia și concluzia Ministerului Agriculturii și Dezvoltării Rurale din adresa nr. 141756/13.02.2023, potrivit căreia „terenul în suprafață de 33 de ha este proprietatea Municipiului Buzău”, dar și concluzia Instituției Prefectului Buzău din adresa nr. 2611/02.03.2021, conform căreia “competența de administrare a domeniului privat al U.A.T. aparține consiliului local”.

Terenul are numărul de inventar din contabilitate 10020 și valoarea de inventar de 491.767,20 lei.

**22.** Teren intravilan, situat în municipiul Buzău, Loc. Buzău, în suprafață de 496 m.p., categoria de folosință curți construcții. Terenul este înscris în Cartea Funciară nr. 52263, cu nr. cadastral 52263.

Terenul a intrat în proprietatea privată a Municipiului Buzău prin Ordinul nr. 146/2001 emis de Prefectura Județului Buzău.

Prin Sentința Civilă nr. 186/18.03.2022 a Tribunalului Buzău, pronunțată în Dosarul nr. 1719/114/2021, devenită definitivă prin Decizia nr. 345/R/2023 a Curții de apel Brașov, pronunțată în data de 23 mai 2023 în același dosar, instanța ne-a obligat să punem în executare două hotărâri de Consiliu Local în baza cărora Municipiul Buzău a aprobat vânzarea cu drept de preemțiune a unor terenuri situate în cartierul Orizont.

Prin adresa nr. 1005153/02.03.2023 a Ministerului Finanțelor, înregistrată la Primăria Municipiului Buzău la nr. 35.456 din 06.03.2023, am fost informați că suprafața de 33 ha teren, din care face parte și terenul care formează obiectul prezentei hotărâri, nu a fost identificată în inventarul centralizat al bunurilor din domeniul public al statului, inventar aprobat prin Hotărârea Guvernului nr. 1705/2006, cu modificările și completările ulterioare.

Mai mult, în aceeași adresă, se reia și concluzia Ministerului Agriculturii și Dezvoltării Rurale din adresa nr. 141756/13.02.2023, potrivit căreia „terenul în suprafață de 33 de ha este proprietatea Municipiului Buzău”, dar și concluzia Instituției Prefectului Buzău din adresa nr. 2611/02.03.2021, conform căreia “competența de administrare a domeniului privat al U.A.T. aparține consiliului local”.

Terenul are numărul de inventar din contabilitate 10020 și valoarea de inventar de 677.545,92 lei.

**23.** Teren intravilan, situat în municipiul Buzău, Loc. Buzău, în suprafață de 294 m.p., categoria de folosință curți construcții. Terenul este înscris în Cartea Funciară nr. 52264, cu nr. cadastral 52264.

Terenul a intrat în proprietatea privată a Municipiului Buzău prin Ordinul nr. 146/2001 emis de Prefectura Județului Buzău.

Prin Sentința Civilă nr. 186/18.03.2022 a Tribunalului Buzău, pronunțată în Dosarul nr. 1719/114/2021, devenită definitivă prin Decizia nr. 345/R/2023 a Curții de apel Brașov, pronunțată în data de 23 mai 2023 în același dosar, instanța ne-a obligat să punem în executare două hotărâri de Consiliu Local în baza cărora Municipiul Buzău a aprobat vânzarea cu drept de preemțiune a unor terenuri situate în cartierul Orizont.

Prin adresa nr. 1005153/02.03.2023 a Ministerului Finanțelor, înregistrată la Primăria Municipiului Buzău la nr. 35.456 din 06.03.2023, am fost informați că suprafața de 33 ha teren, din care face parte și terenul care formează obiectul prezentei hotărâri, nu a fost identificată în inventarul centralizat al bunurilor din domeniul public al statului, inventar aprobat prin Hotărârea Guvernului nr. 1705/2006, cu modificările și completările ulterioare.

Mai mult, în aceeași adresă, se reia și concluzia Ministerului Agriculturii și Dezvoltării Rurale din adresa nr. 141756/13.02.2023, potrivit căreia „terenul în suprafață de 33 de ha este proprietatea Municipiului Buzău”, dar și concluzia Instituției Prefectului Buzău din adresa nr. 2611/02.03.2021, conform căreia “competența de administrare a domeniului privat al U.A.T. aparține consiliului local”.

Terenul are numărul de inventar din contabilitate 10020 și valoarea de inventar de 401.609,88 lei.

**24.** Teren intravilan, situat în municipiul Buzău, Loc. Buzău, lotul A26, în suprafață de 706 m.p., categoria de folosință curți construcții. Terenul este înscris în Cartea Funciară nr. 52291, cu nr. cadastral 52291.

Terenul a intrat în proprietatea privată a Municipiului Buzău prin Ordinul nr. 146/2001 emis de Prefectura Județului Buzău.

Prin Sentința Civilă nr. 186/18.03.2022 a Tribunalului Buzău, pronunțată în Dosarul nr. 1719/114/2021, devenită definitivă prin Decizia nr. 345/R/2023 a Curții de apel Brașov, pronunțată în data de 23 mai 2023 în același dosar, instanța ne-a obligat să punem în executare două hotărâri de Consiliu Local în baza cărora Municipiul Buzău a aprobat vânzarea cu drept de preemțiune a unor terenuri situate în cartierul Orizont.

Prin adresa nr. 1005153/02.03.2023 a Ministerului Finanțelor, înregistrată la Primăria Municipiului Buzău la nr. 35.456 din 06.03.2023, am fost informați că suprafața de 33 ha teren, din care face parte și terenul care formează obiectul prezentei hotărâri, nu a fost identificată în inventarul centralizat al bunurilor din domeniul public al statului, inventar aprobat prin Hotărârea Guvernului nr. 1705/2006, cu modificările și completările ulterioare.

Mai mult, în aceeași adresă, se reia și concluzia Ministerului Agriculturii și Dezvoltării Rurale din adresa nr. 141756/13.02.2023, potrivit căreia „terenul în suprafață de 33 de ha este proprietatea Municipiului Buzău”, dar și concluzia Instituției Prefectului Buzău din adresa nr. 2611/02.03.2021, conform căreia “competența de administrare a domeniului privat al U.A.T. aparține consiliului local”.

Terenul are numărul de inventar din contabilitate 10020 și valoarea de inventar de 964.410,12 lei.

**25.** Teren intravilan, situat în municipiul Buzău, Loc. Buzău, lotul A34, în suprafață de 705 m.p., categoria de folosință arabil. Terenul este înscris în Cartea Funciară nr. 52300, cu nr. cadastral 52300.

Terenul a intrat în proprietatea privată a Municipiului Buzău prin Ordinul nr. 146/2001 emis de Prefectura Județului Buzău.

Prin Sentința Civilă nr. 186/18.03.2022 a Tribunalului Buzău, pronunțată în Dosarul nr. 1719/114/2021, devenită definitivă prin Decizia nr. 345/R/2023 a Curții de apel Brașov, pronunțată în data de 23 mai 2023 în același dosar, instanța ne-a obligat să punem în executare două hotărâri de Consiliu Local în baza cărora Municipiul Buzău a aprobat vânzarea cu drept de preemțiune a unor terenuri situate în cartierul Orizont.

Prin adresa nr. 1005153/02.03.2023 a Ministerului Finanțelor, înregistrată la Primăria Municipiului Buzău la nr. 35.456 din 06.03.2023, am fost informați că suprafața de 33 ha teren, din care face parte și terenul care formează obiectul prezentei hotărâri, nu a fost identificată în inventarul centralizat al bunurilor din domeniul public al statului, inventar aprobat prin Hotărârea Guvernului nr. 1705/2006, cu modificările și completările ulterioare.

Mai mult, în aceeași adresă, se reia și concluzia Ministerului Agriculturii și Dezvoltării Rurale din adresa nr. 141756/13.02.2023, potrivit căreia „terenul în suprafață de 33 de ha este proprietatea Municipiului Buzău”, dar și concluzia Instituției Prefectului Buzău din adresa nr. 2611/02.03.2021, conform căreia “competența de administrare a domeniului privat al U.A.T. aparține consiliului local”.

Terenul are numărul de inventar din contabilitate 10020 și valoarea de inventar de 963.044,10 lei.

**26.** Teren intravilan, situat în municipiul Buzău, Loc. Buzău, lotul A37, în suprafață de 486 m.p., categoria de folosință curți construcții. Terenul este înscris în Cartea Funciară nr. 52304, cu nr. cadastral 52304.

Terenul a intrat în proprietatea privată a Municipiului Buzău prin Ordinul nr. 146/2001 emis de Prefectura Județului Buzău.

Prin Sentința Civilă nr. 186/18.03.2022 a Tribunalului Buzău, pronunțată în Dosarul nr. 1719/114/2021, devenită definitivă prin Decizia nr. 345/R/2023 a Curții de apel Brașov,

pronunțată în data de 23 mai 2023 în același dosar, instanța ne-a obligat să punem în executare două hotărâri de Consiliu Local în baza cărora Municipiul Buzău a aprobat vânzarea cu drept de preemțiune a unor terenuri situate în cartierul Orizont.

Prin adresa nr. 1005153/02.03.2023 a Ministerului Finanțelor, înregistrată la Primăria Municipiului Buzău la nr. 35.456 din 06.03.2023, am fost informați că suprafața de 33 ha teren, din care face parte și terenul care formează obiectul prezentei hotărâri, nu a fost identificată în inventarul centralizat al bunurilor din domeniul public al statului, inventar aprobat prin Hotărârea Guvernului nr. 1705/2006, cu modificările și completările ulterioare.

Mai mult, în aceeași adresă, se reia și concluzia Ministerului Agriculturii și Dezvoltării Rurale din adresa nr. 141756/13.02.2023, potrivit căreia „terenul în suprafață de 33 de ha este proprietatea Municipiului Buzău”, dar și concluzia Instituției Prefectului Buzău din adresa nr. 2611/02.03.2021, conform căreia “competența de administrare a domeniului privat al U.A.T. aparține consiliului local”.

Terenul are numărul de inventar din contabilitate 10020 și valoarea de inventar de 663.885,72 lei.

**27.** Teren intravilan, situat în municipiul Buzău, Loc. Buzău, în suprafață de 291 m.p., categoria de folosință curți construcții. Terenul este înscris în Cartea Funciară nr. 52316, cu nr. cadastral 52316.

Terenul a intrat în proprietatea privată a Municipiului Buzău prin Ordinul nr. 146/2001 emis de Prefectura Județului Buzău.

Prin Sentința Civilă nr. 186/18.03.2022 a Tribunalului Buzău, pronunțată în Dosarul nr. 1719/114/2021, devenită definitivă prin Decizia nr. 345/R/2023 a Curții de apel Brașov, pronunțată în data de 23 mai 2023 în același dosar, instanța ne-a obligat să punem în executare două hotărâri de Consiliu Local în baza cărora Municipiul Buzău a aprobat vânzarea cu drept de preemțiune a unor terenuri situate în cartierul Orizont.

Prin adresa nr. 1005153/02.03.2023 a Ministerului Finanțelor, înregistrată la Primăria Municipiului Buzău la nr. 35.456 din 06.03.2023, am fost informați că suprafața de 33 ha teren, din care face parte și terenul care formează obiectul prezentei hotărâri, nu a fost identificată în inventarul centralizat al bunurilor din domeniul public al statului, inventar aprobat prin Hotărârea Guvernului nr. 1705/2006, cu modificările și completările ulterioare.

Mai mult, în aceeași adresă, se reia și concluzia Ministerului Agriculturii și Dezvoltării Rurale din adresa nr. 141756/13.02.2023, potrivit căreia „terenul în suprafață de 33 de ha este proprietatea Municipiului Buzău”, dar și concluzia Instituției Prefectului Buzău din adresa nr. 2611/02.03.2021, conform căreia “competența de administrare a domeniului privat al U.A.T. aparține consiliului local”.

Terenul are numărul de inventar din contabilitate 10020 și valoarea de inventar de 397.511,82 lei.

**28.** Teren intravilan, situat în municipiul Buzău, str. Vasile Cârlova, nr. 9, în suprafață de 378 m.p., categoria de folosință curți construcții. Terenul este înscris în Cartea Funciară nr. 52319, cu nr. cadastral 52319.

Terenul a intrat în proprietatea privată a Municipiului Buzău prin Ordinul nr. 146/2001 emis de Prefectura Județului Buzău.

Prin Sentința Civilă nr. 186/18.03.2022 a Tribunalului Buzău, pronunțată în Dosarul nr. 1719/114/2021, devenită definitivă prin Decizia nr. 345/R/2023 a Curții de apel Brașov, pronunțată în data de 23 mai 2023 în același dosar, instanța ne-a obligat să punem în executare două hotărâri de Consiliu Local în baza cărora Municipiul Buzău a aprobat vânzarea cu drept de preemțiune a unor terenuri situate în cartierul Orizont.

Prin adresa nr. 1005153/02.03.2023 a Ministerului Finanțelor, înregistrată la Primăria Municipiului Buzău la nr. 35.456 din 06.03.2023, am fost informați că suprafața de

33 ha teren, din care face parte și terenul care formează obiectul prezentei hotărâri, nu a fost identificată în inventarul centralizat al bunurilor din domeniul public al statului, inventar aprobat prin Hotărârea Guvernului nr. 1705/2006, cu modificările și completările ulterioare.

Mai mult, în aceeași adresă, se reia și concluzia Ministerului Agriculturii și Dezvoltării Rurale din adresa nr. 141756/13.02.2023, potrivit căreia „terenul în suprafață de 33 de ha este proprietatea Municipiului Buzău”, dar și concluzia Instituției Prefectului Buzău din adresa nr. 2611/02.03.2021, conform căreia “competența de administrare a domeniului privat al U.A.T. aparține consiliului local”.

Terenul are numărul de inventar din contabilitate 10020 și valoarea de inventar de 516.355,56 lei.

**29.** Teren intravilan, situat în municipiul Buzău, Loc. Buzău, lotul A44, în suprafață de 674 m.p., categoria de folosință curți construcții. Terenul este înscris în Cartea Funciară nr. 52322, cu nr. cadastral 52322.

Terenul a intrat în proprietatea privată a Municipiului Buzău prin Ordinul nr. 146/2001 emis de Prefectura Județului Buzău.

Prin Sentința Civilă nr. 186/18.03.2022 a Tribunalului Buzău, pronunțată în Dosarul nr. 1719/114/2021, devenită definitivă prin Decizia nr. 345/R/2023 a Curții de apel Brașov, pronunțată în data de 23 mai 2023 în același dosar, instanța ne-a obligat să punem în executare două hotărâri de Consiliu Local în baza cărora Municipiul Buzău a aprobat vânzarea cu drept de preemțiune a unor terenuri situate în cartierul Orizont.

Prin adresa nr. 1005153/02.03.2023 a Ministerului Finanțelor, înregistrată la Primăria Municipiului Buzău la nr. 35.456 din 06.03.2023, am fost informați că suprafața de 33 ha teren, din care face parte și terenul care formează obiectul prezentei hotărâri, nu a fost identificată în inventarul centralizat al bunurilor din domeniul public al statului, inventar aprobat prin Hotărârea Guvernului nr. 1705/2006, cu modificările și completările ulterioare.

Mai mult, în aceeași adresă, se reia și concluzia Ministerului Agriculturii și Dezvoltării Rurale din adresa nr. 141756/13.02.2023, potrivit căreia „terenul în suprafață de 33 de ha este proprietatea Municipiului Buzău”, dar și concluzia Instituției Prefectului Buzău din adresa nr. 2611/02.03.2021, conform căreia “competența de administrare a domeniului privat al U.A.T. aparține consiliului local”.

Terenul are numărul de inventar din contabilitate 10020 și valoarea de inventar de 920.697,48 lei.

**30.** Teren intravilan, situat în municipiul Buzău, str. Vasile Cârlova, nr. 17, în suprafață de 195 m.p., categoria de folosință curți construcții. Terenul este înscris în Cartea Funciară nr. 52324, cu nr. cadastral 52324.

Terenul a intrat în proprietatea privată a Municipiului Buzău prin Ordinul nr. 146/2001 emis de Prefectura Județului Buzău.

Prin Sentința Civilă nr. 186/18.03.2022 a Tribunalului Buzău, pronunțată în Dosarul nr. 1719/114/2021, devenită definitivă prin Decizia nr. 345/R/2023 a Curții de apel Brașov, pronunțată în data de 23 mai 2023 în același dosar, instanța ne-a obligat să punem în executare două hotărâri de Consiliu Local în baza cărora Municipiul Buzău a aprobat vânzarea cu drept de preemțiune a unor terenuri situate în cartierul Orizont.

Prin adresa nr. 1005153/02.03.2023 a Ministerului Finanțelor, înregistrată la Primăria Municipiului Buzău la nr. 35.456 din 06.03.2023, am fost informați că suprafața de 33 ha teren, din care face parte și terenul care formează obiectul prezentei hotărâri, nu a fost identificată în inventarul centralizat al bunurilor din domeniul public al statului, inventar aprobat prin Hotărârea Guvernului nr. 1705/2006, cu modificările și completările ulterioare.

Mai mult, în aceeași adresă, se reia și concluzia Ministerului Agriculturii și Dezvoltării Rurale din adresa nr. 141756/13.02.2023, potrivit căreia „terenul în suprafață de

33 de ha este proprietatea Municipiului Buzău”, dar și concluzia Instituției Prefectului Buzău din adresa nr. 2611/02.03.2021, conform căreia “competența de administrare a domeniului privat al U.A.T. aparține consiliului local”.

Terenul are numărul de inventar din contabilitate 10020 și valoarea de inventar de 266.373,90 lei.

**31.** Teren intravilan, situat în municipiul Buzău, Loc. Buzău, lotul A45/1, în suprafață de 40 m.p., categoria de folosință curți construcții. Terenul este înscris în Cartea Funciară nr. 52325, cu nr. cadastral 52325.

Terenul a intrat în proprietatea privată a Municipiului Buzău prin Ordinul nr. 146/2001 emis de Prefectura Județului Buzău.

Prin Sentința Civilă nr. 186/18.03.2022 a Tribunalului Buzău, pronunțată în Dosarul nr. 1719/114/2021, devenită definitivă prin Decizia nr. 345/R/2023 a Curții de apel Brașov, pronunțată în data de 23 mai 2023 în același dosar, instanța ne-a obligat să punem în executare două hotărâri de Consiliu Local în baza cărora Municipiul Buzău a aprobat vânzarea cu drept de preemțiune a unor terenuri situate în cartierul Orizont.

Prin adresa nr. 1005153/02.03.2023 a Ministerului Finanțelor, înregistrată la Primăria Municipiului Buzău la nr. 35.456 din 06.03.2023, am fost informați că suprafața de 33 ha teren, din care face parte și terenul care formează obiectul prezentei hotărâri, nu a fost identificată în inventarul centralizat al bunurilor din domeniul public al statului, inventar aprobat prin Hotărârea Guvernului nr. 1705/2006, cu modificările și completările ulterioare.

Mai mult, în aceeași adresă, se reia și concluzia Ministerului Agriculturii și Dezvoltării Rurale din adresa nr. 141756/13.02.2023, potrivit căreia „terenul în suprafață de 33 de ha este proprietatea Municipiului Buzău”, dar și concluzia Instituției Prefectului Buzău din adresa nr. 2611/02.03.2021, conform căreia “competența de administrare a domeniului privat al U.A.T. aparține consiliului local”.

Terenul are numărul de inventar din contabilitate 10020 și valoarea de inventar de 54.640,80 lei.

**32.** Teren intravilan, situat în municipiul Buzău, str. Nicolae Vaschide, nr. 14, în suprafață de 208 m.p., categoria de folosință curți construcții. Terenul este înscris în Cartea Funciară nr. 52339, cu nr. cadastral 52339.

Terenul a intrat în proprietatea privată a Municipiului Buzău prin Ordinul nr. 146/2001 emis de Prefectura Județului Buzău.

Prin Sentința Civilă nr. 186/18.03.2022 a Tribunalului Buzău, pronunțată în Dosarul nr. 1719/114/2021, devenită definitivă prin Decizia nr. 345/R/2023 a Curții de apel Brașov, pronunțată în data de 23 mai 2023 în același dosar, instanța ne-a obligat să punem în executare două hotărâri de Consiliu Local în baza cărora Municipiul Buzău a aprobat vânzarea cu drept de preemțiune a unor terenuri situate în cartierul Orizont.

Prin adresa nr. 1005153/02.03.2023 a Ministerului Finanțelor, înregistrată la Primăria Municipiului Buzău la nr. 35.456 din 06.03.2023, am fost informați că suprafața de 33 ha teren, din care face parte și terenul care formează obiectul prezentei hotărâri, nu a fost identificată în inventarul centralizat al bunurilor din domeniul public al statului, inventar aprobat prin Hotărârea Guvernului nr. 1705/2006, cu modificările și completările ulterioare.

Mai mult, în aceeași adresă, se reia și concluzia Ministerului Agriculturii și Dezvoltării Rurale din adresa nr. 141756/13.02.2023, potrivit căreia „terenul în suprafață de 33 de ha este proprietatea Municipiului Buzău”, dar și concluzia Instituției Prefectului Buzău din adresa nr. 2611/02.03.2021, conform căreia “competența de administrare a domeniului privat al U.A.T. aparține consiliului local”.

Terenul are numărul de inventar din contabilitate 10020 și valoarea de inventar de 284.132,16 lei.

**33.** Teren intravilan, situat în municipiul Buzău, str. Nicolae Vaschide, nr. 21, în suprafață de 431 m.p., categoria de folosință curți construcții. Terenul este înscris în Cartea Funciară nr. 52350, cu nr. cadastral 52350.

Terenul a intrat în proprietatea privată a Municipiului Buzău prin Ordinul nr. 146/2001 emis de Prefectura Județului Buzău.

Prin Sentința Civilă nr. 186/18.03.2022 a Tribunalului Buzău, pronunțată în Dosarul nr. 1719/114/2021, devenită definitivă prin Decizia nr. 345/R/2023 a Curții de apel Brașov, pronunțată în data de 23 mai 2023 în același dosar, instanța ne-a obligat să punem în executare două hotărâri de Consiliu Local în baza cărora Municipiul Buzău a aprobat vânzarea cu drept de preemțiune a unor terenuri situate în cartierul Orizont.

Prin adresa nr. 1005153/02.03.2023 a Ministerului Finanțelor, înregistrată la Primăria Municipiului Buzău la nr. 35.456 din 06.03.2023, am fost informați că suprafața de 33 ha teren, din care face parte și terenul care formează obiectul prezentei hotărâri, nu a fost identificată în inventarul centralizat al bunurilor din domeniul public al statului, inventar aprobat prin Hotărârea Guvernului nr. 1705/2006, cu modificările și completările ulterioare.

Mai mult, în aceeași adresă, se reia și concluzia Ministerului Agriculturii și Dezvoltării Rurale din adresa nr. 141756/13.02.2023, potrivit căreia „terenul în suprafață de 33 de ha este proprietatea Municipiului Buzău”, dar și concluzia Instituției Prefectului Buzău din adresa nr. 2611/02.03.2021, conform căreia “competența de administrare a domeniului privat al U.A.T. aparține consiliului local”.

Terenul are numărul de inventar din contabilitate 10020 și valoarea de inventar de 588.754,62 lei.

**34.** Teren intravilan, situat în municipiul Buzău, Loc. Buzău, B73/1, în suprafață de 46 m.p., categoria de folosință curți construcții. Terenul este înscris în Cartea Funciară nr. 52367, cu nr. cadastral 52367.

Terenul a intrat în proprietatea privată a Municipiului Buzău prin Ordinul nr. 146/2001 emis de Prefectura Județului Buzău.

Prin Sentința Civilă nr. 186/18.03.2022 a Tribunalului Buzău, pronunțată în Dosarul nr. 1719/114/2021, devenită definitivă prin Decizia nr. 345/R/2023 a Curții de apel Brașov, pronunțată în data de 23 mai 2023 în același dosar, instanța ne-a obligat să punem în executare două hotărâri de Consiliu Local în baza cărora Municipiul Buzău a aprobat vânzarea cu drept de preemțiune a unor terenuri situate în cartierul Orizont.

Prin adresa nr. 1005153/02.03.2023 a Ministerului Finanțelor, înregistrată la Primăria Municipiului Buzău la nr. 35.456 din 06.03.2023, am fost informați că suprafața de 33 ha teren, din care face parte și terenul care formează obiectul prezentei hotărâri, nu a fost identificată în inventarul centralizat al bunurilor din domeniul public al statului, inventar aprobat prin Hotărârea Guvernului nr. 1705/2006, cu modificările și completările ulterioare.

Mai mult, în aceeași adresă, se reia și concluzia Ministerului Agriculturii și Dezvoltării Rurale din adresa nr. 141756/13.02.2023, potrivit căreia „terenul în suprafață de 33 de ha este proprietatea Municipiului Buzău”, dar și concluzia Instituției Prefectului Buzău din adresa nr. 2611/02.03.2021, conform căreia “competența de administrare a domeniului privat al U.A.T. aparține consiliului local”.

Terenul are numărul de inventar din contabilitate 10020 și valoarea de inventar de 62.836,92 lei.

**35.** Teren intravilan, situat în municipiul Buzău, Loc. Buzău, lotul B74/1, în suprafață de 47 m.p., categoria de folosință curți construcții. Terenul este înscris în Cartea Funciară nr. 52368, cu nr. cadastral 52368.

Terenul a intrat în proprietatea privată a Municipiului Buzău prin Ordinul nr. 146/2001 emis de Prefectura Județului Buzău.

Prin Sentința Civilă nr. 186/18.03.2022 a Tribunalului Buzău, pronunțată în Dosarul nr. 1719/114/2021, devenită definitivă prin Decizia nr. 345/R/2023 a Curții de apel Brașov, pronunțată în data de 23 mai 2023 în același dosar, instanța ne-a obligat să punem în executare două hotărâri de Consiliu Local în baza cărora Municipiul Buzău a aprobat vânzarea cu drept de preemțiune a unor terenuri situate în cartierul Orizont.

Prin adresa nr. 1005153/02.03.2023 a Ministerului Finanțelor, înregistrată la Primăria Municipiului Buzău la nr. 35.456 din 06.03.2023, am fost informați că suprafața de 33 ha teren, din care face parte și terenul care formează obiectul prezentei hotărâri, nu a fost identificată în inventarul centralizat al bunurilor din domeniul public al statului, inventar aprobat prin Hotărârea Guvernului nr. 1705/2006, cu modificările și completările ulterioare.

Mai mult, în aceeași adresă, se reia și concluzia Ministerului Agriculturii și Dezvoltării Rurale din adresa nr. 141756/13.02.2023, potrivit căreia „terenul în suprafață de 33 de ha este proprietatea Municipiului Buzău”, dar și concluzia Instituției Prefectului Buzău din adresa nr. 2611/02.03.2021, conform căreia “competența de administrare a domeniului privat al U.A.T. aparține consiliului local”.

Terenul are numărul de inventar din contabilitate 10020 și valoarea de inventar de 64.202,94 lei.

**36.** Teren intravilan, situat în municipiul Buzău, Loc. Buzău, lotul B75/1, în suprafață de 31 m.p., categoria de folosință curți construcții. Terenul este înscris în Cartea Funciară nr. 52369, cu nr. cadastral 52369.

Terenul a intrat în proprietatea privată a Municipiului Buzău prin Ordinul nr. 146/2001 emis de Prefectura Județului Buzău.

Prin Sentința Civilă nr. 186/18.03.2022 a Tribunalului Buzău, pronunțată în Dosarul nr. 1719/114/2021, devenită definitivă prin Decizia nr. 345/R/2023 a Curții de apel Brașov, pronunțată în data de 23 mai 2023 în același dosar, instanța ne-a obligat să punem în executare două hotărâri de Consiliu Local în baza cărora Municipiul Buzău a aprobat vânzarea cu drept de preemțiune a unor terenuri situate în cartierul Orizont.

Prin adresa nr. 1005153/02.03.2023 a Ministerului Finanțelor, înregistrată la Primăria Municipiului Buzău la nr. 35.456 din 06.03.2023, am fost informați că suprafața de 33 ha teren, din care face parte și terenul care formează obiectul prezentei hotărâri, nu a fost identificată în inventarul centralizat al bunurilor din domeniul public al statului, inventar aprobat prin Hotărârea Guvernului nr. 1705/2006, cu modificările și completările ulterioare.

Mai mult, în aceeași adresă, se reia și concluzia Ministerului Agriculturii și Dezvoltării Rurale din adresa nr. 141756/13.02.2023, potrivit căreia „terenul în suprafață de 33 de ha este proprietatea Municipiului Buzău”, dar și concluzia Instituției Prefectului Buzău din adresa nr. 2611/02.03.2021, conform căreia “competența de administrare a domeniului privat al U.A.T. aparține consiliului local”.

Terenul are numărul de inventar din contabilitate 10020 și valoarea de inventar de 42.346,62 lei.

**37.** Teren intravilan, situat în municipiul Buzău, Loc. Buzău, lotul 1, în suprafață de 34 m.p., categoria de folosință curți construcții. Terenul este înscris în Cartea Funciară nr. 52370, cu nr. cadastral 52370.

Terenul a intrat în proprietatea privată a Municipiului Buzău prin Ordinul nr. 146/2001 emis de Prefectura Județului Buzău.

Prin Sentința Civilă nr. 186/18.03.2022 a Tribunalului Buzău, pronunțată în Dosarul nr. 1719/114/2021, devenită definitivă prin Decizia nr. 345/R/2023 a Curții de apel Brașov, pronunțată în data de 23 mai 2023 în același dosar, instanța ne-a obligat să punem în executare două hotărâri de Consiliu Local în baza cărora Municipiul Buzău a aprobat vânzarea cu drept de preemțiune a unor terenuri situate în cartierul Orizont.

Prin adresa nr. 1005153/02.03.2023 a Ministerului Finanțelor, înregistrată la Primăria Municipiului Buzău la nr. 35.456 din 06.03.2023, am fost informați că suprafața de 33 ha teren, din care face parte și terenul care formează obiectul prezentei hotărâri, nu a fost identificată în inventarul centralizat al bunurilor din domeniul public al statului, inventar aprobat prin Hotărârea Guvernului nr. 1705/2006, cu modificările și completările ulterioare.

Mai mult, în aceeași adresă, se reia și concluzia Ministerului Agriculturii și Dezvoltării Rurale din adresa nr. 141756/13.02.2023, potrivit căreia „terenul în suprafață de 33 de ha este proprietatea Municipiului Buzău”, dar și concluzia Instituției Prefectului Buzău din adresa nr. 2611/02.03.2021, conform căreia “competența de administrare a domeniului privat al U.A.T. aparține consiliului local”.

Terenul are numărul de inventar din contabilitate 10020 și valoarea de inventar de 46.444,68 lei.

**38.** Teren intravilan, situat în municipiul Buzău, Loc. Buzău, lotul 2, în suprafață de 520 m.p., categoria de folosință curți construcții. Terenul este înscris în Cartea Funciară nr. 52371, cu nr. cadastral 52371.

Terenul a intrat în proprietatea privată a Municipiului Buzău prin Ordinul nr. 146/2001 emis de Prefectura Județului Buzău.

Prin Sentința Civilă nr. 186/18.03.2022 a Tribunalului Buzău, pronunțată în Dosarul nr. 1719/114/2021, devenită definitivă prin Decizia nr. 345/R/2023 a Curții de apel Brașov, pronunțată în data de 23 mai 2023 în același dosar, instanța ne-a obligat să punem în executare două hotărâri de Consiliu Local în baza cărora Municipiul Buzău a aprobat vânzarea cu drept de preemțiune a unor terenuri situate în cartierul Orizont.

Prin adresa nr. 1005153/02.03.2023 a Ministerului Finanțelor, înregistrată la Primăria Municipiului Buzău la nr. 35.456 din 06.03.2023, am fost informați că suprafața de 33 ha teren, din care face parte și terenul care formează obiectul prezentei hotărâri, nu a fost identificată în inventarul centralizat al bunurilor din domeniul public al statului, inventar aprobat prin Hotărârea Guvernului nr. 1705/2006, cu modificările și completările ulterioare.

Mai mult, în aceeași adresă, se reia și concluzia Ministerului Agriculturii și Dezvoltării Rurale din adresa nr. 141756/13.02.2023, potrivit căreia „terenul în suprafață de 33 de ha este proprietatea Municipiului Buzău”, dar și concluzia Instituției Prefectului Buzău din adresa nr. 2611/02.03.2021, conform căreia “competența de administrare a domeniului privat al U.A.T. aparține consiliului local”.

Terenul are numărul de inventar din contabilitate 10020 și valoarea de inventar de 710.330,40 lei.

**39.** Teren intravilan, situat în municipiul Buzău, Loc. Buzău, lotul 3, în suprafață de 161 m.p., categoria de folosință curți construcții. Terenul este înscris în Cartea Funciară nr. 52372, cu nr. cadastral 52372.

Terenul a intrat în proprietatea privată a Municipiului Buzău prin Ordinul nr. 146/2001 emis de Prefectura Județului Buzău.

Prin Sentința Civilă nr. 186/18.03.2022 a Tribunalului Buzău, pronunțată în Dosarul nr. 1719/114/2021, devenită definitivă prin Decizia nr. 345/R/2023 a Curții de apel Brașov,

pronunțată în data de 23 mai 2023 în același dosar, instanța ne-a obligat să punem în executare două hotărâri de Consiliu Local în baza cărora Municipiul Buzău a aprobat vânzarea cu drept de preemțiune a unor terenuri situate în cartierul Orizont.

Prin adresa nr. 1005153/02.03.2023 a Ministerului Finanțelor, înregistrată la Primăria Municipiului Buzău la nr. 35.456 din 06.03.2023, am fost informați că suprafața de 33 ha teren, din care face parte și terenul care formează obiectul prezentei hotărâri, nu a fost identificată în inventarul centralizat al bunurilor din domeniul public al statului, inventar aprobat prin Hotărârea Guvernului nr. 1705/2006, cu modificările și completările ulterioare.

Mai mult, în aceeași adresă, se reia și concluzia Ministerului Agriculturii și Dezvoltării Rurale din adresa nr. 141756/13.02.2023, potrivit căreia „terenul în suprafață de 33 de ha este proprietatea Municipiului Buzău”, dar și concluzia Instituției Prefectului Buzău din adresa nr. 2611/02.03.2021, conform căreia “competența de administrare a domeniului privat al U.A.T. aparține consiliului local”.

Terenul are numărul de inventar din contabilitate 10020 și valoarea de inventar de 219.929,22 lei.

**40.** Teren intravilan, situat în municipiul Buzău, Loc. Buzău, str. Nicolae Vaschide, nr. 19, în suprafață de 312 m.p., categoria de folosință curți construcții. Terenul este înscris în Cartea Funciară nr. 52377, cu nr. cadastral 52377.

Terenul a intrat în proprietatea privată a Municipiului Buzău prin Ordinul nr. 146/2001 emis de Prefectura Județului Buzău.

Prin Sentința Civilă nr. 186/18.03.2022 a Tribunalului Buzău, pronunțată în Dosarul nr. 1719/114/2021, devenită definitivă prin Decizia nr. 345/R/2023 a Curții de apel Brașov, pronunțată în data de 23 mai 2023 în același dosar, instanța ne-a obligat să punem în executare două hotărâri de Consiliu Local în baza cărora Municipiul Buzău a aprobat vânzarea cu drept de preemțiune a unor terenuri situate în cartierul Orizont.

Prin adresa nr. 1005153/02.03.2023 a Ministerului Finanțelor, înregistrată la Primăria Municipiului Buzău la nr. 35.456 din 06.03.2023, am fost informați că suprafața de 33 ha teren, din care face parte și terenul care formează obiectul prezentei hotărâri, nu a fost identificată în inventarul centralizat al bunurilor din domeniul public al statului, inventar aprobat prin Hotărârea Guvernului nr. 1705/2006, cu modificările și completările ulterioare.

Mai mult, în aceeași adresă, se reia și concluzia Ministerului Agriculturii și Dezvoltării Rurale din adresa nr. 141756/13.02.2023, potrivit căreia „terenul în suprafață de 33 de ha este proprietatea Municipiului Buzău”, dar și concluzia Instituției Prefectului Buzău din adresa nr. 2611/02.03.2021, conform căreia “competența de administrare a domeniului privat al U.A.T. aparține consiliului local”.

Terenul are numărul de inventar din contabilitate 10020 și valoarea de inventar de 426.198,24 lei.

**41.** Teren intravilan, situat în municipiul Buzău, Loc. Buzău, în suprafață de 312 m.p., categoria de folosință curți construcții. Terenul este înscris în Cartea Funciară nr. 52383, cu nr. cadastral 52383.

Terenul a intrat în proprietatea privată a Municipiului Buzău prin Ordinul nr. 146/2001 emis de Prefectura Județului Buzău.

Prin Sentința Civilă nr. 186/18.03.2022 a Tribunalului Buzău, pronunțată în Dosarul nr. 1719/114/2021, devenită definitivă prin Decizia nr. 345/R/2023 a Curții de apel Brașov, pronunțată în data de 23 mai 2023 în același dosar, instanța ne-a obligat să punem în executare două hotărâri de Consiliu Local în baza cărora Municipiul Buzău a aprobat vânzarea cu drept de preemțiune a unor terenuri situate în cartierul Orizont.

Prin adresa nr. 1005153/02.03.2023 a Ministerului Finanțelor, înregistrată la Primăria Municipiului Buzău la nr. 35.456 din 06.03.2023, am fost informați că suprafața de

33 ha teren, din care face parte și terenul care formează obiectul prezentei hotărâri, nu a fost identificată în inventarul centralizat al bunurilor din domeniul public al statului, inventar aprobat prin Hotărârea Guvernului nr. 1705/2006, cu modificările și completările ulterioare.

Mai mult, în aceeași adresă, se reia și concluzia Ministerului Agriculturii și Dezvoltării Rurale din adresa nr. 141756/13.02.2023, potrivit căreia „terenul în suprafață de 33 de ha este proprietatea Municipiului Buzău”, dar și concluzia Instituției Prefectului Buzău din adresa nr. 2611/02.03.2021, conform căreia “competența de administrare a domeniului privat al U.A.T. aparține consiliului local”.

Terenul are numărul de inventar din contabilitate 10020 și valoarea de inventar de 426.198,24 lei.

**42.** Teren intravilan, situat în municipiul Buzău, Loc. Buzău, în suprafață de 347 m.p., categoria de folosință curți construcții. Terenul este înscris în Cartea Funciară nr. 52386, cu nr. cadastral 52386.

Terenul a intrat în proprietatea privată a Municipiului Buzău prin Ordinul nr. 146/2001 emis de Prefectura Județului Buzău.

Prin Sentința Civilă nr. 186/18.03.2022 a Tribunalului Buzău, pronunțată în Dosarul nr. 1719/114/2021, devenită definitivă prin Decizia nr. 345/R/2023 a Curții de apel Brașov, pronunțată în data de 23 mai 2023 în același dosar, instanța ne-a obligat să punem în executare două hotărâri de Consiliu Local în baza cărora Municipiul Buzău a aprobat vânzarea cu drept de preemțiune a unor terenuri situate în cartierul Orizont.

Prin adresa nr. 1005153/02.03.2023 a Ministerului Finanțelor, înregistrată la Primăria Municipiului Buzău la nr. 35.456 din 06.03.2023, am fost informați că suprafața de 33 ha teren, din care face parte și terenul care formează obiectul prezentei hotărâri, nu a fost identificată în inventarul centralizat al bunurilor din domeniul public al statului, inventar aprobat prin Hotărârea Guvernului nr. 1705/2006, cu modificările și completările ulterioare.

Mai mult, în aceeași adresă, se reia și concluzia Ministerului Agriculturii și Dezvoltării Rurale din adresa nr. 141756/13.02.2023, potrivit căreia „terenul în suprafață de 33 de ha este proprietatea Municipiului Buzău”, dar și concluzia Instituției Prefectului Buzău din adresa nr. 2611/02.03.2021, conform căreia “competența de administrare a domeniului privat al U.A.T. aparține consiliului local”.

Terenul are numărul de inventar din contabilitate 10020 și valoarea de inventar de 474.008,94 lei.

**43.** Teren intravilan, situat în municipiul Buzău, Loc. Buzău, T 31, P 374 (lotul 4), în suprafață măsurată de 2.205 m.p., categoria de folosință curți construcții. Terenul este înscris în Cartea Funciară nr. 59737, cu nr. cadastral 59737.

Terenul a intrat în proprietatea privată a Municipiului Buzău prin Ordinul nr. 146/2001 emis de Prefectura Județului Buzău.

Prin Sentința Civilă nr. 186/18.03.2022 a Tribunalului Buzău, pronunțată în Dosarul nr. 1719/114/2021, devenită definitivă prin Decizia nr. 345/R/2023 a Curții de apel Brașov, pronunțată în data de 23 mai 2023 în același dosar, instanța ne-a obligat să punem în executare două hotărâri de Consiliu Local în baza cărora Municipiul Buzău a aprobat vânzarea cu drept de preemțiune a unor terenuri situate în cartierul Orizont.

Prin adresa nr. 1005153/02.03.2023 a Ministerului Finanțelor, înregistrată la Primăria Municipiului Buzău la nr. 35.456 din 06.03.2023, am fost informați că suprafața de 33 ha teren, din care face parte și terenul care formează obiectul prezentei hotărâri, nu a fost identificată în inventarul centralizat al bunurilor din domeniul public al statului, inventar aprobat prin Hotărârea Guvernului nr. 1705/2006, cu modificările și completările ulterioare.

Mai mult, în aceeași adresă, se reia și concluzia Ministerului Agriculturii și Dezvoltării Rurale din adresa nr. 141756/13.02.2023, potrivit căreia „terenul în suprafață de

33 de ha este proprietatea Municipiului Buzău”, dar și concluzia Instituției Prefectului Buzău din adresa nr. 2611/02.03.2021, conform căreia “competența de administrare a domeniului privat al U.A.T. aparține consiliului local”.

Terenul are numărul de inventar din contabilitate 10020 și valoarea de inventar de 3.012.074,10 lei.

**44.** Teren intravilan, situat în municipiul Buzău, Loc. Buzău, str. Unirii, în suprafață măsurată de 1.323 m.p., categoria de folosință curți construcții. Terenul este înscris în Cartea Funciară nr. 60407, cu nr. cadastral 60407.

Terenul a intrat în proprietatea privată a Municipiului Buzău prin Ordinul nr. 146/2001 emis de Prefectura Județului Buzău.

Prin Sentința Civilă nr. 186/18.03.2022 a Tribunalului Buzău, pronunțată în Dosarul nr. 1719/114/2021, devenită definitivă prin Decizia nr. 345/R/2023 a Curții de apel Brașov, pronunțată în data de 23 mai 2023 în același dosar, instanța ne-a obligat să punem în executare două hotărâri de Consiliu Local în baza cărora Municipiul Buzău a aprobat vânzarea cu drept de preemțiune a unor terenuri situate în cartierul Orizont.

Prin adresa nr. 1005153/02.03.2023 a Ministerului Finanțelor, înregistrată la Primăria Municipiului Buzău la nr. 35.456 din 06.03.2023, am fost informați că suprafața de 33 ha teren, din care face parte și terenul care formează obiectul prezentei hotărâri, nu a fost identificată în inventarul centralizat al bunurilor din domeniul public al statului, inventar aprobat prin Hotărârea Guvernului nr. 1705/2006, cu modificările și completările ulterioare.

Mai mult, în aceeași adresă, se reia și concluzia Ministerului Agriculturii și Dezvoltării Rurale din adresa nr. 141756/13.02.2023, potrivit căreia „terenul în suprafață de 33 de ha este proprietatea Municipiului Buzău”, dar și concluzia Instituției Prefectului Buzău din adresa nr. 2611/02.03.2021, conform căreia “competența de administrare a domeniului privat al U.A.T. aparține consiliului local”.

Terenul are numărul de inventar din contabilitate 10020 și valoarea de inventar de 1.807.244,46 lei.

**45.** Teren intravilan, situat în municipiul Buzău, Loc. Buzău, str. Unirii, în suprafață măsurată de 1.447 m.p., categoria de folosință curți construcții. Terenul este înscris în Cartea Funciară nr. 60408, cu nr. cadastral 60408.

Terenul a intrat în proprietatea privată a Municipiului Buzău prin Ordinul nr. 146/2001 emis de Prefectura Județului Buzău.

Prin Sentința Civilă nr. 186/18.03.2022 a Tribunalului Buzău, pronunțată în Dosarul nr. 1719/114/2021, devenită definitivă prin Decizia nr. 345/R/2023 a Curții de apel Brașov, pronunțată în data de 23 mai 2023 în același dosar, instanța ne-a obligat să punem în executare două hotărâri de Consiliu Local în baza cărora Municipiul Buzău a aprobat vânzarea cu drept de preemțiune a unor terenuri situate în cartierul Orizont.

Prin adresa nr. 1005153/02.03.2023 a Ministerului Finanțelor, înregistrată la Primăria Municipiului Buzău la nr. 35.456 din 06.03.2023, am fost informați că suprafața de 33 ha teren, din care face parte și terenul care formează obiectul prezentei hotărâri, nu a fost identificată în inventarul centralizat al bunurilor din domeniul public al statului, inventar aprobat prin Hotărârea Guvernului nr. 1705/2006, cu modificările și completările ulterioare.

Mai mult, în aceeași adresă, se reia și concluzia Ministerului Agriculturii și Dezvoltării Rurale din adresa nr. 141756/13.02.2023, potrivit căreia „terenul în suprafață de 33 de ha este proprietatea Municipiului Buzău”, dar și concluzia Instituției Prefectului Buzău din adresa nr. 2611/02.03.2021, conform căreia “competența de administrare a domeniului privat al U.A.T. aparține consiliului local”.

Terenul are numărul de inventar din contabilitate 10020 și valoarea de inventar de 1.976.630,94 lei.

**46.** Teren intravilan, situat în municipiul Buzău, Loc. Buzău, T 31, P 366, 372, 374, în suprafață măsurată de 117 m.p., categoria de folosință arabil. Terenul este înscris în Cartea Funciară nr. 63985, cu nr. cadastral 63985.

Terenul a intrat în proprietatea privată a Municipiului Buzău prin Ordinul nr. 146/2001 emis de Prefectura Județului Buzău.

Prin Sentința Civilă nr. 186/18.03.2022 a Tribunalului Buzău, pronunțată în Dosarul nr. 1719/114/2021, devenită definitivă prin Decizia nr. 345/R/2023 a Curții de apel Brașov, pronunțată în data de 23 mai 2023 în același dosar, instanța ne-a obligat să punem în executare două hotărâri de Consiliu Local în baza cărora Municipiul Buzău a aprobat vânzarea cu drept de preemțiune a unor terenuri situate în cartierul Orizont.

Prin adresa nr. 1005153/02.03.2023 a Ministerului Finanțelor, înregistrată la Primăria Municipiului Buzău la nr. 35.456 din 06.03.2023, am fost informați că suprafața de 33 ha teren, din care face parte și terenul care formează obiectul prezentei hotărâri, nu a fost identificată în inventarul centralizat al bunurilor din domeniul public al statului, inventar aprobat prin Hotărârea Guvernului nr. 1705/2006, cu modificările și completările ulterioare.

Mai mult, în aceeași adresă, se reia și concluzia Ministerului Agriculturii și Dezvoltării Rurale din adresa nr. 141756/13.02.2023, potrivit căreia „terenul în suprafață de 33 de ha este proprietatea Municipiului Buzău”, dar și concluzia Instituției Prefectului Buzău din adresa nr. 2611/02.03.2021, conform căreia “competența de administrare a domeniului privat al U.A.T. aparține consiliului local”.

Terenul are numărul de inventar din contabilitate 10020 și valoarea de inventar de 159.824,34 lei.

**47.** Teren intravilan, situat în municipiul Buzău, Loc. Buzău, T 31, P 366, în suprafață de 115 m.p., categoria de folosință arabil. Terenul este înscris în Cartea Funciară nr. 63989, cu nr. cadastral 63989.

Terenul a intrat în proprietatea privată a Municipiului Buzău prin Ordinul nr. 146/2001 emis de Prefectura Județului Buzău.

Prin Sentința Civilă nr. 186/18.03.2022 a Tribunalului Buzău, pronunțată în Dosarul nr. 1719/114/2021, devenită definitivă prin Decizia nr. 345/R/2023 a Curții de apel Brașov, pronunțată în data de 23 mai 2023 în același dosar, instanța ne-a obligat să punem în executare două hotărâri de Consiliu Local în baza cărora Municipiul Buzău a aprobat vânzarea cu drept de preemțiune a unor terenuri situate în cartierul Orizont.

Prin adresa nr. 1005153/02.03.2023 a Ministerului Finanțelor, înregistrată la Primăria Municipiului Buzău la nr. 35.456 din 06.03.2023, am fost informați că suprafața de 33 ha teren, din care face parte și terenul care formează obiectul prezentei hotărâri, nu a fost identificată în inventarul centralizat al bunurilor din domeniul public al statului, inventar aprobat prin Hotărârea Guvernului nr. 1705/2006, cu modificările și completările ulterioare.

Mai mult, în aceeași adresă, se reia și concluzia Ministerului Agriculturii și Dezvoltării Rurale din adresa nr. 141756/13.02.2023, potrivit căreia „terenul în suprafață de 33 de ha este proprietatea Municipiului Buzău”, dar și concluzia Instituției Prefectului Buzău din adresa nr. 2611/02.03.2021, conform căreia “competența de administrare a domeniului privat al U.A.T. aparține consiliului local”.

Terenul are numărul de inventar din contabilitate 10020 și valoarea de inventar de 157.092,30 lei.

**48.** Teren intravilan, situat în municipiul Buzău, Loc. Buzău, T 31, P 366, în suprafață de 373 m.p., categoria de folosință arabil. Terenul este înscris în Cartea Funciară nr. 63990, cu nr. cadastral 63990.

Terenul a intrat în proprietatea privată a Municipiului Buzău prin Ordinul nr. 146/2001 emis de Prefectura Județului Buzău.

Prin Sentința Civilă nr. 186/18.03.2022 a Tribunalului Buzău, pronunțată în Dosarul nr. 1719/114/2021, devenită definitivă prin Decizia nr. 345/R/2023 a Curții de apel Brașov, pronunțată în data de 23 mai 2023 în același dosar, instanța ne-a obligat să punem în executare două hotărâri de Consiliu Local în baza cărora Municipiul Buzău a aprobat vânzarea cu drept de preemțiune a unor terenuri situate în cartierul Orizont.

Prin adresa nr. 1005153/02.03.2023 a Ministerului Finanțelor, înregistrată la Primăria Municipiului Buzău la nr. 35.456 din 06.03.2023, am fost informați că suprafața de 33 ha teren, din care face parte și terenul care formează obiectul prezentei hotărâri, nu a fost identificată în inventarul centralizat al bunurilor din domeniul public al statului, inventar aprobat prin Hotărârea Guvernului nr. 1705/2006, cu modificările și completările ulterioare.

Mai mult, în aceeași adresă, se reia și concluzia Ministerului Agriculturii și Dezvoltării Rurale din adresa nr. 141756/13.02.2023, potrivit căreia „terenul în suprafață de 33 de ha este proprietatea Municipiului Buzău”, dar și concluzia Instituției Prefectului Buzău din adresa nr. 2611/02.03.2021, conform căreia “competența de administrare a domeniului privat al U.A.T. aparține consiliului local”.

Terenul are numărul de inventar din contabilitate 10020 și valoarea de inventar de 509.525,46 lei.

**49.** Teren intravilan, situat în municipiul Buzău, Loc. Buzău, T 31, P 366, în suprafață de 349 m.p., categoria de folosință arabil. Terenul este înscris în Cartea Funciară nr. 63991, cu nr. cadastral 63991.

Terenul a intrat în proprietatea privată a Municipiului Buzău prin Ordinul nr. 146/2001 emis de Prefectura Județului Buzău.

Prin Sentința Civilă nr. 186/18.03.2022 a Tribunalului Buzău, pronunțată în Dosarul nr. 1719/114/2021, devenită definitivă prin Decizia nr. 345/R/2023 a Curții de apel Brașov, pronunțată în data de 23 mai 2023 în același dosar, instanța ne-a obligat să punem în executare două hotărâri de Consiliu Local în baza cărora Municipiul Buzău a aprobat vânzarea cu drept de preemțiune a unor terenuri situate în cartierul Orizont.

Prin adresa nr. 1005153/02.03.2023 a Ministerului Finanțelor, înregistrată la Primăria Municipiului Buzău la nr. 35.456 din 06.03.2023, am fost informați că suprafața de 33 ha teren, din care face parte și terenul care formează obiectul prezentei hotărâri, nu a fost identificată în inventarul centralizat al bunurilor din domeniul public al statului, inventar aprobat prin Hotărârea Guvernului nr. 1705/2006, cu modificările și completările ulterioare.

Mai mult, în aceeași adresă, se reia și concluzia Ministerului Agriculturii și Dezvoltării Rurale din adresa nr. 141756/13.02.2023, potrivit căreia „terenul în suprafață de 33 de ha este proprietatea Municipiului Buzău”, dar și concluzia Instituției Prefectului Buzău din adresa nr. 2611/02.03.2021, conform căreia “competența de administrare a domeniului privat al U.A.T. aparține consiliului local”.

Terenul are numărul de inventar din contabilitate 10020 și valoarea de inventar de 476.740,98 lei.

**50.** Teren intravilan, situat în municipiul Buzău, Loc. Buzău, T 31, P 366, în suprafață de 453 m.p., categoria de folosință arabil. Terenul este înscris în Cartea Funciară nr. 63992, cu nr. cadastral 63992.

Terenul a intrat în proprietatea privată a Municipiului Buzău prin Ordinul nr. 146/2001 emis de Prefectura Județului Buzău.

Prin Sentința Civilă nr. 186/18.03.2022 a Tribunalului Buzău, pronunțată în Dosarul nr. 1719/114/2021, devenită definitivă prin Decizia nr. 345/R/2023 a Curții de apel Brașov, pronunțată în data de 23 mai 2023 în același dosar, instanța ne-a obligat să punem în executare două hotărâri de Consiliu Local în baza cărora Municipiul Buzău a aprobat vânzarea cu drept de preemțiune a unor terenuri situate în cartierul Orizont.

Prin adresa nr. 1005153/02.03.2023 a Ministerului Finanțelor, înregistrată la Primăria Municipiului Buzău la nr. 35.456 din 06.03.2023, am fost informați că suprafața de 33 ha teren, din care face parte și terenul care formează obiectul prezentei hotărâri, nu a fost identificată în inventarul centralizat al bunurilor din domeniul public al statului, inventar aprobat prin Hotărârea Guvernului nr. 1705/2006, cu modificările și completările ulterioare.

Mai mult, în aceeași adresă, se reia și concluzia Ministerului Agriculturii și Dezvoltării Rurale din adresa nr. 141756/13.02.2023, potrivit căreia „terenul în suprafață de 33 de ha este proprietatea Municipiului Buzău”, dar și concluzia Instituției Prefectului Buzău din adresa nr. 2611/02.03.2021, conform căreia “competența de administrare a domeniului privat al U.A.T. aparține consiliului local”.

Terenul are numărul de inventar din contabilitate 10020 și valoarea de inventar de 618.807,06 lei.

**51.** Teren intravilan, situat în municipiul Buzău, Loc. Buzău, T 31, P 366, în suprafață de 138 m.p., categoria de folosință arabil. Terenul este înscris în Cartea Funciară nr. 63993, cu nr. cadastral 63993.

Terenul a intrat în proprietatea privată a Municipiului Buzău prin Ordinul nr. 146/2001 emis de Prefectura Județului Buzău.

Prin Sentința Civilă nr. 186/18.03.2022 a Tribunalului Buzău, pronunțată în Dosarul nr. 1719/114/2021, devenită definitivă prin Decizia nr. 345/R/2023 a Curții de apel Brașov, pronunțată în data de 23 mai 2023 în același dosar, instanța ne-a obligat să punem în executare două hotărâri de Consiliu Local în baza cărora Municipiul Buzău a aprobat vânzarea cu drept de preemțiune a unor terenuri situate în cartierul Orizont.

Prin adresa nr. 1005153/02.03.2023 a Ministerului Finanțelor, înregistrată la Primăria Municipiului Buzău la nr. 35.456 din 06.03.2023, am fost informați că suprafața de 33 ha teren, din care face parte și terenul care formează obiectul prezentei hotărâri, nu a fost identificată în inventarul centralizat al bunurilor din domeniul public al statului, inventar aprobat prin Hotărârea Guvernului nr. 1705/2006, cu modificările și completările ulterioare.

Mai mult, în aceeași adresă, se reia și concluzia Ministerului Agriculturii și Dezvoltării Rurale din adresa nr. 141756/13.02.2023, potrivit căreia „terenul în suprafață de 33 de ha este proprietatea Municipiului Buzău”, dar și concluzia Instituției Prefectului Buzău din adresa nr. 2611/02.03.2021, conform căreia “competența de administrare a domeniului privat al U.A.T. aparține consiliului local”.

Terenul are numărul de inventar din contabilitate 10020 și valoarea de inventar de 188.510,76 lei.

**52.** Teren intravilan, situat în municipiul Buzău, Loc. Buzău, T 31, P 366, în suprafață de 302 m.p., categoria de folosință arabil. Terenul este înscris în Cartea Funciară nr. 63994, cu nr. cadastral 63994.

Terenul a intrat în proprietatea privată a Municipiului Buzău prin Ordinul nr. 146/2001 emis de Prefectura Județului Buzău.

Prin Sentința Civilă nr. 186/18.03.2022 a Tribunalului Buzău, pronunțată în Dosarul nr. 1719/114/2021, devenită definitivă prin Decizia nr. 345/R/2023 a Curții de apel Brașov,

pronunțată în data de 23 mai 2023 în același dosar, instanța ne-a obligat să punem în executare două hotărâri de Consiliu Local în baza cărora Municipiul Buzău a aprobat vânzarea cu drept de preemțiune a unor terenuri situate în cartierul Orizont.

Prin adresa nr. 1005153/02.03.2023 a Ministerului Finanțelor, înregistrată la Primăria Municipiului Buzău la nr. 35.456 din 06.03.2023, am fost informați că suprafața de 33 ha teren, din care face parte și terenul care formează obiectul prezentei hotărâri, nu a fost identificată în inventarul centralizat al bunurilor din domeniul public al statului, inventar aprobat prin Hotărârea Guvernului nr. 1705/2006, cu modificările și completările ulterioare.

Mai mult, în aceeași adresă, se reia și concluzia Ministerului Agriculturii și Dezvoltării Rurale din adresa nr. 141756/13.02.2023, potrivit căreia „terenul în suprafață de 33 de ha este proprietatea Municipiului Buzău”, dar și concluzia Instituției Prefectului Buzău din adresa nr. 2611/02.03.2021, conform căreia “competența de administrare a domeniului privat al U.A.T. aparține consiliului local”.

Terenul are numărul de inventar din contabilitate 10020 și valoarea de inventar de 412.538,04 lei.

**53.** Teren intravilan, situat în municipiul Buzău, Loc. Buzău, T 31, P 366, în suprafață de 125 m.p., categoria de folosință arabil. Terenul este înscris în Cartea Funciară nr. 63995, cu nr. cadastral 63995.

Terenul a intrat în proprietatea privată a Municipiului Buzău prin Ordinul nr. 146/2001 emis de Prefectura Județului Buzău.

Prin Sentința Civilă nr. 186/18.03.2022 a Tribunalului Buzău, pronunțată în Dosarul nr. 1719/114/2021, devenită definitivă prin Decizia nr. 345/R/2023 a Curții de apel Brașov, pronunțată în data de 23 mai 2023 în același dosar, instanța ne-a obligat să punem în executare două hotărâri de Consiliu Local în baza cărora Municipiul Buzău a aprobat vânzarea cu drept de preemțiune a unor terenuri situate în cartierul Orizont.

Prin adresa nr. 1005153/02.03.2023 a Ministerului Finanțelor, înregistrată la Primăria Municipiului Buzău la nr. 35.456 din 06.03.2023, am fost informați că suprafața de 33 ha teren, din care face parte și terenul care formează obiectul prezentei hotărâri, nu a fost identificată în inventarul centralizat al bunurilor din domeniul public al statului, inventar aprobat prin Hotărârea Guvernului nr. 1705/2006, cu modificările și completările ulterioare.

Mai mult, în aceeași adresă, se reia și concluzia Ministerului Agriculturii și Dezvoltării Rurale din adresa nr. 141756/13.02.2023, potrivit căreia „terenul în suprafață de 33 de ha este proprietatea Municipiului Buzău”, dar și concluzia Instituției Prefectului Buzău din adresa nr. 2611/02.03.2021, conform căreia “competența de administrare a domeniului privat al U.A.T. aparține consiliului local”.

Terenul are numărul de inventar din contabilitate 10020 și valoarea de inventar de 170.752,50 lei.

**54.** Teren intravilan, situat în municipiul Buzău, Loc. Buzău, T 31, P 366, în suprafață de 2.097 m.p., categoria de folosință arabil. Terenul este înscris în Cartea Funciară nr. 63997, cu nr. cadastral 63997.

Terenul a intrat în proprietatea privată a Municipiului Buzău prin Ordinul nr. 146/2001 emis de Prefectura Județului Buzău.

Prin Sentința Civilă nr. 186/18.03.2022 a Tribunalului Buzău, pronunțată în Dosarul nr. 1719/114/2021, devenită definitivă prin Decizia nr. 345/R/2023 a Curții de apel Brașov, pronunțată în data de 23 mai 2023 în același dosar, instanța ne-a obligat să punem în executare două hotărâri de Consiliu Local în baza cărora Municipiul Buzău a aprobat vânzarea cu drept de preemțiune a unor terenuri situate în cartierul Orizont.

Prin adresa nr. 1005153/02.03.2023 a Ministerului Finanțelor, înregistrată la Primăria Municipiului Buzău la nr. 35.456 din 06.03.2023, am fost informați că suprafața de

33 ha teren, din care face parte și terenul care formează obiectul prezentei hotărâri, nu a fost identificată în inventarul centralizat al bunurilor din domeniul public al statului, inventar aprobat prin Hotărârea Guvernului nr. 1705/2006, cu modificările și completările ulterioare.

Mai mult, în aceeași adresă, se reia și concluzia Ministerului Agriculturii și Dezvoltării Rurale din adresa nr. 141756/13.02.2023, potrivit căreia „terenul în suprafață de 33 de ha este proprietatea Municipiului Buzău”, dar și concluzia Instituției Prefectului Buzău din adresa nr. 2611/02.03.2021, conform căreia “competența de administrare a domeniului privat al U.A.T. aparține consiliului local”.

Terenul are numărul de inventar din contabilitate 10020 și valoarea de inventar de 2.864.543,94 lei.

**55.** Teren intravilan, situat în municipiul Buzău, Loc. Buzău, T 31, P 366, în suprafață de 98 m.p., categoria de folosință arabil. Terenul este înscris în Cartea Funciară nr. 64001, cu nr. cadastral 64001.

Terenul a intrat în proprietatea privată a Municipiului Buzău prin Ordinul nr. 146/2001 emis de Prefectura Județului Buzău.

Prin Sentința Civilă nr. 186/18.03.2022 a Tribunalului Buzău, pronunțată în Dosarul nr. 1719/114/2021, devenită definitivă prin Decizia nr. 345/R/2023 a Curții de apel Brașov, pronunțată în data de 23 mai 2023 în același dosar, instanța ne-a obligat să punem în executare două hotărâri de Consiliu Local în baza cărora Municipiul Buzău a aprobat vânzarea cu drept de preemțiune a unor terenuri situate în cartierul Orizont.

Prin adresa nr. 1005153/02.03.2023 a Ministerului Finanțelor, înregistrată la Primăria Municipiului Buzău la nr. 35.456 din 06.03.2023, am fost informați că suprafața de 33 ha teren, din care face parte și terenul care formează obiectul prezentei hotărâri, nu a fost identificată în inventarul centralizat al bunurilor din domeniul public al statului, inventar aprobat prin Hotărârea Guvernului nr. 1705/2006, cu modificările și completările ulterioare.

Mai mult, în aceeași adresă, se reia și concluzia Ministerului Agriculturii și Dezvoltării Rurale din adresa nr. 141756/13.02.2023, potrivit căreia „terenul în suprafață de 33 de ha este proprietatea Municipiului Buzău”, dar și concluzia Instituției Prefectului Buzău din adresa nr. 2611/02.03.2021, conform căreia “competența de administrare a domeniului privat al U.A.T. aparține consiliului local”.

Terenul are numărul de inventar din contabilitate 10020 și valoarea de inventar de 133.869,96 lei.

**56.** Teren intravilan, situat în municipiul Buzău, Loc. Buzău, T 31, P 366, 372, 374, în suprafață de 834 m.p., categoria de folosință curți construcții. Terenul este înscris în Cartea Funciară nr. 64349, cu nr. cadastral 64349.

Terenul a intrat în proprietatea privată a Municipiului Buzău prin Ordinul nr. 146/2001 emis de Prefectura Județului Buzău.

Prin Sentința Civilă nr. 186/18.03.2022 a Tribunalului Buzău, pronunțată în Dosarul nr. 1719/114/2021, devenită definitivă prin Decizia nr. 345/R/2023 a Curții de apel Brașov, pronunțată în data de 23 mai 2023 în același dosar, instanța ne-a obligat să punem în executare două hotărâri de Consiliu Local în baza cărora Municipiul Buzău a aprobat vânzarea cu drept de preemțiune a unor terenuri situate în cartierul Orizont.

Prin adresa nr. 1005153/02.03.2023 a Ministerului Finanțelor, înregistrată la Primăria Municipiului Buzău la nr. 35.456 din 06.03.2023, am fost informați că suprafața de 33 ha teren, din care face parte și terenul care formează obiectul prezentei hotărâri, nu a fost identificată în inventarul centralizat al bunurilor din domeniul public al statului, inventar aprobat prin Hotărârea Guvernului nr. 1705/2006, cu modificările și completările ulterioare.

Mai mult, în aceeași adresă, se reia și concluzia Ministerului Agriculturii și Dezvoltării Rurale din adresa nr. 141756/13.02.2023, potrivit căreia „terenul în suprafață de

33 de ha este proprietatea Municipiului Buzău”, dar și concluzia Instituției Prefectului Buzău din adresa nr. 2611/02.03.2021, conform căreia “competența de administrare a domeniului privat al U.A.T. aparține consiliului local”.

Terenul are numărul de inventar din contabilitate 10020 și valoarea de inventar de 1.139.260,68 lei.

**57.** Teren intravilan, situat în municipiul Buzău, Loc. Buzău, T 31, P 366, în suprafață măsurată de 364 m.p., categoria de folosință curți construcții. Terenul este înscris în Cartea Funciară nr. 65463, cu nr. cadastral 65463.

Terenul a intrat în proprietatea privată a Municipiului Buzău prin Ordinul nr. 146/2001 emis de Prefectura Județului Buzău.

Prin Sentința Civilă nr. 186/18.03.2022 a Tribunalului Buzău, pronunțată în Dosarul nr. 1719/114/2021, devenită definitivă prin Decizia nr. 345/R/2023 a Curții de apel Brașov, pronunțată în data de 23 mai 2023 în același dosar, instanța ne-a obligat să punem în executare două hotărâri de Consiliu Local în baza cărora Municipiul Buzău a aprobat vânzarea cu drept de preemțiune a unor terenuri situate în cartierul Orizont.

Prin adresa nr. 1005153/02.03.2023 a Ministerului Finanțelor, înregistrată la Primăria Municipiului Buzău la nr. 35.456 din 06.03.2023, am fost informați că suprafața de 33 ha teren, din care face parte și terenul care formează obiectul prezentei hotărâri, nu a fost identificată în inventarul centralizat al bunurilor din domeniul public al statului, inventar aprobat prin Hotărârea Guvernului nr. 1705/2006, cu modificările și completările ulterioare.

Mai mult, în aceeași adresă, se reia și concluzia Ministerului Agriculturii și Dezvoltării Rurale din adresa nr. 141756/13.02.2023, potrivit căreia „terenul în suprafață de 33 de ha este proprietatea Municipiului Buzău”, dar și concluzia Instituției Prefectului Buzău din adresa nr. 2611/02.03.2021, conform căreia “competența de administrare a domeniului privat al U.A.T. aparține consiliului local”.

Terenul are numărul de inventar din contabilitate 10020 și valoarea de inventar de 497.231,28 lei.

**58.** Teren intravilan, situat în municipiul Buzău, Loc. Buzău, str. Nicu Constantinescu, nr. 136, în suprafață măsurată de 160 m.p., categoria de folosință curți construcții. Terenul este înscris în Cartea Funciară nr. 65770, cu nr. cadastral 65770.

Terenul a intrat în proprietatea privată a Municipiului Buzău prin Ordinul nr. 146/2001 emis de Prefectura Județului Buzău.

Prin Sentința Civilă nr. 186/18.03.2022 a Tribunalului Buzău, pronunțată în Dosarul nr. 1719/114/2021, devenită definitivă prin Decizia nr. 345/R/2023 a Curții de apel Brașov, pronunțată în data de 23 mai 2023 în același dosar, instanța ne-a obligat să punem în executare două hotărâri de Consiliu Local în baza cărora Municipiul Buzău a aprobat vânzarea cu drept de preemțiune a unor terenuri situate în cartierul Orizont.

Prin adresa nr. 1005153/02.03.2023 a Ministerului Finanțelor, înregistrată la Primăria Municipiului Buzău la nr. 35.456 din 06.03.2023, am fost informați că suprafața de 33 ha teren, din care face parte și terenul care formează obiectul prezentei hotărâri, nu a fost identificată în inventarul centralizat al bunurilor din domeniul public al statului, inventar aprobat prin Hotărârea Guvernului nr. 1705/2006, cu modificările și completările ulterioare.

Mai mult, în aceeași adresă, se reia și concluzia Ministerului Agriculturii și Dezvoltării Rurale din adresa nr. 141756/13.02.2023, potrivit căreia „terenul în suprafață de 33 de ha este proprietatea Municipiului Buzău”, dar și concluzia Instituției Prefectului Buzău din adresa nr. 2611/02.03.2021, conform căreia “competența de administrare a domeniului privat al U.A.T. aparține consiliului local”.

Terenul are numărul de inventar din contabilitate 10020 și valoarea de inventar de 218.563,20 lei.

**59.** Teren intravilan, situat în municipiul Buzău, Loc. Buzău, str. Nicu Constantinescu, nr. 154, în suprafață de 137 m.p., categoria de folosință curți construcții. Terenul este înscris în Cartea Funciară nr. 67000, cu nr. cadastral 67000.

Terenul a intrat în proprietatea privată a Municipiului Buzău prin Ordinul nr. 146/2001 emis de Prefectura Județului Buzău.

Prin Sentința Civilă nr. 186/18.03.2022 a Tribunalului Buzău, pronunțată în Dosarul nr. 1719/114/2021, devenită definitivă prin Decizia nr. 345/R/2023 a Curții de apel Brașov, pronunțată în data de 23 mai 2023 în același dosar, instanța ne-a obligat să punem în executare două hotărâri de Consiliu Local în baza cărora Municipiul Buzău a aprobat vânzarea cu drept de preemțiune a unor terenuri situate în cartierul Orizont.

Prin adresa nr. 1005153/02.03.2023 a Ministerului Finanțelor, înregistrată la Primăria Municipiului Buzău la nr. 35.456 din 06.03.2023, am fost informați că suprafața de 33 ha teren, din care face parte și terenul care formează obiectul prezentei hotărâri, nu a fost identificată în inventarul centralizat al bunurilor din domeniul public al statului, inventar aprobat prin Hotărârea Guvernului nr. 1705/2006, cu modificările și completările ulterioare.

Mai mult, în aceeași adresă, se reia și concluzia Ministerului Agriculturii și Dezvoltării Rurale din adresa nr. 141756/13.02.2023, potrivit căreia „terenul în suprafață de 33 de ha este proprietatea Municipiului Buzău”, dar și concluzia Instituției Prefectului Buzău din adresa nr. 2611/02.03.2021, conform căreia “competența de administrare a domeniului privat al U.A.T. aparține consiliului local”.

Terenul are numărul de inventar din contabilitate 10020 și valoarea de inventar de 187.144,74 lei.

**60.** Teren intravilan, situat în municipiul Buzău, Loc. Buzău, str. Nicu Constantinescu, nr. 132, în suprafață de 9 m.p., categoria de folosință curți construcții. Terenul este înscris în Cartea Funciară nr. 67021, cu nr. cadastral 67021.

Terenul a intrat în proprietatea privată a Municipiului Buzău prin Ordinul nr. 146/2001 emis de Prefectura Județului Buzău.

Prin Sentința Civilă nr. 186/18.03.2022 a Tribunalului Buzău, pronunțată în Dosarul nr. 1719/114/2021, devenită definitivă prin Decizia nr. 345/R/2023 a Curții de apel Brașov, pronunțată în data de 23 mai 2023 în același dosar, instanța ne-a obligat să punem în executare două hotărâri de Consiliu Local în baza cărora Municipiul Buzău a aprobat vânzarea cu drept de preemțiune a unor terenuri situate în cartierul Orizont.

Prin adresa nr. 1005153/02.03.2023 a Ministerului Finanțelor, înregistrată la Primăria Municipiului Buzău la nr. 35.456 din 06.03.2023, am fost informați că suprafața de 33 ha teren, din care face parte și terenul care formează obiectul prezentei hotărâri, nu a fost identificată în inventarul centralizat al bunurilor din domeniul public al statului, inventar aprobat prin Hotărârea Guvernului nr. 1705/2006, cu modificările și completările ulterioare.

Mai mult, în aceeași adresă, se reia și concluzia Ministerului Agriculturii și Dezvoltării Rurale din adresa nr. 141756/13.02.2023, potrivit căreia „terenul în suprafață de 33 de ha este proprietatea Municipiului Buzău”, dar și concluzia Instituției Prefectului Buzău din adresa nr. 2611/02.03.2021, conform căreia “competența de administrare a domeniului privat al U.A.T. aparține consiliului local”.

Terenul are numărul de inventar din contabilitate 10020 și valoarea de inventar de 12.294,18 lei.

**61.** Teren intravilan, situat în municipiul Buzău, Loc. Buzău, str. Nicu Constantinescu, nr. 134, în suprafață de 16 m.p., categoria de folosință curți construcții. Terenul este înscris în Cartea Funciară nr. 67029, cu nr. cadastral 67029.

Terenul a intrat în proprietatea privată a Municipiului Buzău prin Ordinul nr. 146/2001 emis de Prefectura Județului Buzău.

Prin Sentința Civilă nr. 186/18.03.2022 a Tribunalului Buzău, pronunțată în Dosarul nr. 1719/114/2021, devenită definitivă prin Decizia nr. 345/R/2023 a Curții de apel Brașov, pronunțată în data de 23 mai 2023 în același dosar, instanța ne-a obligat să punem în executare două hotărâri de Consiliu Local în baza cărora Municipiul Buzău a aprobat vânzarea cu drept de preemțiune a unor terenuri situate în cartierul Orizont.

Prin adresa nr. 1005153/02.03.2023 a Ministerului Finanțelor, înregistrată la Primăria Municipiului Buzău la nr. 35.456 din 06.03.2023, am fost informați că suprafața de 33 ha teren, din care face parte și terenul care formează obiectul prezentei hotărâri, nu a fost identificată în inventarul centralizat al bunurilor din domeniul public al statului, inventar aprobat prin Hotărârea Guvernului nr. 1705/2006, cu modificările și completările ulterioare.

Mai mult, în aceeași adresă, se reia și concluzia Ministerului Agriculturii și Dezvoltării Rurale din adresa nr. 141756/13.02.2023, potrivit căreia „terenul în suprafață de 33 de ha este proprietatea Municipiului Buzău”, dar și concluzia Instituției Prefectului Buzău din adresa nr. 2611/02.03.2021, conform căreia “competența de administrare a domeniului privat al U.A.T. aparține consiliului local”.

Terenul are numărul de inventar din contabilitate 10020 și valoarea de inventar de 21.856,32 lei.

**62.** Teren intravilan, situat în municipiul Buzău, Loc. Buzău, str. Nicu Constantinescu, nr. 162, în suprafață de 137 m.p., categoria de folosință curți construcții. Terenul este înscris în Cartea Funciară nr. 67097, cu nr. cadastral 67097.

Terenul a intrat în proprietatea privată a Municipiului Buzău prin Ordinul nr. 146/2001 emis de Prefectura Județului Buzău.

Prin Sentința Civilă nr. 186/18.03.2022 a Tribunalului Buzău, pronunțată în Dosarul nr. 1719/114/2021, devenită definitivă prin Decizia nr. 345/R/2023 a Curții de apel Brașov, pronunțată în data de 23 mai 2023 în același dosar, instanța ne-a obligat să punem în executare două hotărâri de Consiliu Local în baza cărora Municipiul Buzău a aprobat vânzarea cu drept de preemțiune a unor terenuri situate în cartierul Orizont.

Prin adresa nr. 1005153/02.03.2023 a Ministerului Finanțelor, înregistrată la Primăria Municipiului Buzău la nr. 35.456 din 06.03.2023, am fost informați că suprafața de 33 ha teren, din care face parte și terenul care formează obiectul prezentei hotărâri, nu a fost identificată în inventarul centralizat al bunurilor din domeniul public al statului, inventar aprobat prin Hotărârea Guvernului nr. 1705/2006, cu modificările și completările ulterioare.

Mai mult, în aceeași adresă, se reia și concluzia Ministerului Agriculturii și Dezvoltării Rurale din adresa nr. 141756/13.02.2023, potrivit căreia „terenul în suprafață de 33 de ha este proprietatea Municipiului Buzău”, dar și concluzia Instituției Prefectului Buzău din adresa nr. 2611/02.03.2021, conform căreia “competența de administrare a domeniului privat al U.A.T. aparține consiliului local”.

Terenul are numărul de inventar din contabilitate 10020 și valoarea de inventar de 187.144,74 lei.

**63.** Teren intravilan, situat în municipiul Buzău, Loc. Buzău, str. Nicu Constantinescu, cart. Orizont, nr. 126, în suprafață de 105 m.p., categoria de folosință curți construcții. Terenul este înscris în Cartea Funciară nr. 67101, cu nr. cadastral 67101.

Terenul a intrat în proprietatea privată a Municipiului Buzău prin Ordinul nr. 146/2001 emis de Prefectura Județului Buzău.

Prin Sentința Civilă nr. 186/18.03.2022 a Tribunalului Buzău, pronunțată în Dosarul nr. 1719/114/2021, devenită definitivă prin Decizia nr. 345/R/2023 a Curții de apel Brașov, pronunțată în data de 23 mai 2023 în același dosar, instanța ne-a obligat să punem în executare două hotărâri de Consiliu Local în baza cărora Municipiul Buzău a aprobat vânzarea cu drept de preemțiune a unor terenuri situate în cartierul Orizont.

Prin adresa nr. 1005153/02.03.2023 a Ministerului Finanțelor, înregistrată la Primăria Municipiului Buzău la nr. 35.456 din 06.03.2023, am fost informați că suprafața de 33 ha teren, din care face parte și terenul care formează obiectul prezentei hotărâri, nu a fost identificată în inventarul centralizat al bunurilor din domeniul public al statului, inventar aprobat prin Hotărârea Guvernului nr. 1705/2006, cu modificările și completările ulterioare.

Mai mult, în aceeași adresă, se reia și concluzia Ministerului Agriculturii și Dezvoltării Rurale din adresa nr. 141756/13.02.2023, potrivit căreia „terenul în suprafață de 33 de ha este proprietatea Municipiului Buzău”, dar și concluzia Instituției Prefectului Buzău din adresa nr. 2611/02.03.2021, conform căreia “competența de administrare a domeniului privat al U.A.T. aparține consiliului local”.

Terenul are numărul de inventar din contabilitate 10020 și valoarea de inventar de 143.432,10 lei.

**64.** Teren intravilan, situat în municipiul Buzău, Loc. Buzău, str. Nicu Constantinescu, nr. 130, în suprafață de 3 m.p., categoria de folosință curți construcții. Terenul este înscris în Cartea Funciară nr. 67150, cu nr. cadastral 67150.

Terenul a intrat în proprietatea privată a Municipiului Buzău prin Ordinul nr. 146/2001 emis de Prefectura Județului Buzău.

Prin Sentința Civilă nr. 186/18.03.2022 a Tribunalului Buzău, pronunțată în Dosarul nr. 1719/114/2021, devenită definitivă prin Decizia nr. 345/R/2023 a Curții de apel Brașov, pronunțată în data de 23 mai 2023 în același dosar, instanța ne-a obligat să punem în executare două hotărâri de Consiliu Local în baza cărora Municipiul Buzău a aprobat vânzarea cu drept de preemțiune a unor terenuri situate în cartierul Orizont.

Prin adresa nr. 1005153/02.03.2023 a Ministerului Finanțelor, înregistrată la Primăria Municipiului Buzău la nr. 35.456 din 06.03.2023, am fost informați că suprafața de 33 ha teren, din care face parte și terenul care formează obiectul prezentei hotărâri, nu a fost identificată în inventarul centralizat al bunurilor din domeniul public al statului, inventar aprobat prin Hotărârea Guvernului nr. 1705/2006, cu modificările și completările ulterioare.

Mai mult, în aceeași adresă, se reia și concluzia Ministerului Agriculturii și Dezvoltării Rurale din adresa nr. 141756/13.02.2023, potrivit căreia „terenul în suprafață de 33 de ha este proprietatea Municipiului Buzău”, dar și concluzia Instituției Prefectului Buzău din adresa nr. 2611/02.03.2021, conform căreia “competența de administrare a domeniului privat al U.A.T. aparține consiliului local”.

Terenul are numărul de inventar din contabilitate 10020 și valoarea de inventar de 4.098,06 lei.

**65.** Teren intravilan, situat în municipiul Buzău, Loc. Buzău, T 31, P 366, LOT 1, în suprafață de 1.501 m.p., categoria de folosință curți construcții. Terenul este înscris în Cartea Funciară nr. 76070, cu nr. cadastral 76070.

Terenul a intrat în proprietatea privată a Municipiului Buzău prin Ordinul nr. 146/2001 emis de Prefectura Județului Buzău.

Prin Sentința Civilă nr. 186/18.03.2022 a Tribunalului Buzău, pronunțată în Dosarul nr. 1719/114/2021, devenită definitivă prin Decizia nr. 345/R/2023 a Curții de apel Brașov, pronunțată în data de 23 mai 2023 în același dosar, instanța ne-a obligat să punem în

executare două hotărâri de Consiliu Local în baza cărora Municipiul Buzău a aprobat vânzarea cu drept de preemțiune a unor terenuri situate în cartierul Orizont.

Prin adresa nr. 1005153/02.03.2023 a Ministerului Finanțelor, înregistrată la Primăria Municipiului Buzău la nr. 35.456 din 06.03.2023, am fost informați că suprafața de 33 ha teren, din care face parte și terenul care formează obiectul prezentei hotărâri, nu a fost identificată în inventarul centralizat al bunurilor din domeniul public al statului, inventar aprobat prin Hotărârea Guvernului nr. 1705/2006, cu modificările și completările ulterioare.

Mai mult, în aceeași adresă, se reia și concluzia Ministerului Agriculturii și Dezvoltării Rurale din adresa nr. 141756/13.02.2023, potrivit căreia „terenul în suprafață de 33 de ha este proprietatea Municipiului Buzău”, dar și concluzia Instituției Prefectului Buzău din adresa nr. 2611/02.03.2021, conform căreia “competența de administrare a domeniului privat al U.A.T. aparține consiliului local”.

Terenul are numărul de inventar din contabilitate 10020 și valoarea de inventar de 2.050.396,02 lei.

**66.** Teren intravilan, situat în municipiul Buzău, Loc. Buzău, T 31, P 366, LOT 2, în suprafață de 1.257 m.p., categoria de folosință curți construcții. Terenul este înscris în Cartea Funciară nr. 76071, cu nr. cadastral 76071.

Terenul a intrat în proprietatea privată a Municipiului Buzău prin Ordinul nr. 146/2001 emis de Prefectura Județului Buzău.

Prin Sentința Civilă nr. 186/18.03.2022 a Tribunalului Buzău, pronunțată în Dosarul nr. 1719/114/2021, devenită definitivă prin Decizia nr. 345/R/2023 a Curții de apel Brașov, pronunțată în data de 23 mai 2023 în același dosar, instanța ne-a obligat să punem în executare două hotărâri de Consiliu Local în baza cărora Municipiul Buzău a aprobat vânzarea cu drept de preemțiune a unor terenuri situate în cartierul Orizont.

Prin adresa nr. 1005153/02.03.2023 a Ministerului Finanțelor, înregistrată la Primăria Municipiului Buzău la nr. 35.456 din 06.03.2023, am fost informați că suprafața de 33 ha teren, din care face parte și terenul care formează obiectul prezentei hotărâri, nu a fost identificată în inventarul centralizat al bunurilor din domeniul public al statului, inventar aprobat prin Hotărârea Guvernului nr. 1705/2006, cu modificările și completările ulterioare.

Mai mult, în aceeași adresă, se reia și concluzia Ministerului Agriculturii și Dezvoltării Rurale din adresa nr. 141756/13.02.2023, potrivit căreia „terenul în suprafață de 33 de ha este proprietatea Municipiului Buzău”, dar și concluzia Instituției Prefectului Buzău din adresa nr. 2611/02.03.2021, conform căreia “competența de administrare a domeniului privat al U.A.T. aparține consiliului local”.

Terenul are numărul de inventar din contabilitate 10020 și valoarea de inventar de 1.717.087,14 lei.

**67.** Teren intravilan, situat în municipiul Buzău, Loc. Buzău, T 31, P 366, LOT 3, în suprafață de 54 m.p., categoria de folosință curți construcții. Terenul este înscris în Cartea Funciară nr. 76072, cu nr. cadastral 76072.

Terenul a intrat în proprietatea privată a Municipiului Buzău prin Ordinul nr. 146/2001 emis de Prefectura Județului Buzău.

Prin Sentința Civilă nr. 186/18.03.2022 a Tribunalului Buzău, pronunțată în Dosarul nr. 1719/114/2021, devenită definitivă prin Decizia nr. 345/R/2023 a Curții de apel Brașov, pronunțată în data de 23 mai 2023 în același dosar, instanța ne-a obligat să punem în executare două hotărâri de Consiliu Local în baza cărora Municipiul Buzău a aprobat vânzarea cu drept de preemțiune a unor terenuri situate în cartierul Orizont.

Prin adresa nr. 1005153/02.03.2023 a Ministerului Finanțelor, înregistrată la Primăria Municipiului Buzău la nr. 35.456 din 06.03.2023, am fost informați că suprafața de

33 ha teren, din care face parte și terenul care formează obiectul prezentei hotărâri, nu a fost identificată în inventarul centralizat al bunurilor din domeniul public al statului, inventar aprobat prin Hotărârea Guvernului nr. 1705/2006, cu modificările și completările ulterioare.

Mai mult, în aceeași adresă, se reia și concluzia Ministerului Agriculturii și Dezvoltării Rurale din adresa nr. 141756/13.02.2023, potrivit căreia „terenul în suprafață de 33 de ha este proprietatea Municipiului Buzău”, dar și concluzia Instituției Prefectului Buzău din adresa nr. 2611/02.03.2021, conform căreia “competența de administrare a domeniului privat al U.A.T. aparține consiliului local”.

Terenul are numărul de inventar din contabilitate 10020 și valoarea de inventar de 73.765,08 lei.

**Valorile de inventar pentru fiecare din cele 67 terenuri sunt prevăzute în Anexa nr. 1 la prezenta Notă justificativă.**

### **CONSIDERENTE LEGALE**

- Legea nr. 287/2009, republicată, cu modificările și completările ulterioare;
- art. 23 din Legea Cadastrului și a publicității imobiliare nr. 7/1996, republicată, cu modificările și completările ulterioare;
- art. 354, art. 355 și art. 357 din Ordonanța de Urgență nr. 57/2019 privind Codul administrativ, cu modificările și completările ulterioare;
- H.G. nr. 392 din 14 mai 2020 privind aprobarea Normelor tehnice pentru întocmirea inventarului bunurilor care alcătuiesc domeniul public și privat al comunelor, al orașelor, al municipiilor și al județelor.

Bunurile pentru care se propune inventarierea sunt bunuri pentru care există acte juridice legale.

Bunurile sunt înscrise în cărțile funciare ale UAT Buzău ca bunuri proprietate privată și sunt înscrise în contabilitate.

ȘEF SERVICIU,  
Cătălin Manea



Întocmit,  
Emilia – Izabela Lungu



**CENTRALIZATOR**  
**67 TERENURI ÎNREGISTRATE ÎN CONTABILITATE**  
**LA NR. INVENTAR 10020**

Conform Fișei mijlocului fix, terenurile din cartier Orizont au o valoare de inventar de 1.366,02 lei/mp. Rezultă pentru fiecare teren propus pentru înscrierea în inventarul bunurilor proprietate privată a Municipiului Buzău următoarele valori:

| <b>Nr. crt.</b> | <b>Poziția din anexă</b> | <b>Suprafața teren (mp)</b> | <b>CF/NC</b> | <b>Valoare de inventar (lei)</b> |
|-----------------|--------------------------|-----------------------------|--------------|----------------------------------|
| 1               | 41                       | 485                         | 51980        | 662.519,70                       |
| 2               | 42                       | 511                         | 51982        | 698.036,22                       |
| 3               | 43                       | 295                         | 52050        | 402.975,90                       |
| 4               | 44                       | 300                         | 52060        | 409.806,00                       |
| 5               | 45                       | 453                         | 52106        | 618.807,06                       |
| 6               | 46                       | 337                         | 52140        | 460.348,74                       |
| 7               | 47                       | 312                         | 52167        | 426.198,24                       |
| 8               | 48                       | 295                         | 52171        | 402.975,90                       |
| 9               | 49                       | 687                         | 52194        | 938.455,74                       |
| 10              | 50                       | 545                         | 52201        | 744.480,90                       |
| 11              | 51                       | 322                         | 52220        | 439.858,44                       |
| 12              | 52                       | 276                         | 52221        | 377.021,52                       |
| 13              | 53                       | 332                         | 52225        | 453.518,64                       |
| 14              | 54                       | 268                         | 52228        | 366.093,36                       |
| 15              | 55                       | 184                         | 52231        | 251.347,68                       |
| 16              | 56                       | 276                         | 52232        | 377.021,52                       |
| 17              | 57                       | 314                         | 52252        | 428.930,28                       |
| 18              | 58                       | 313                         | 52255        | 427.564,26                       |

|    |    |       |       |              |
|----|----|-------|-------|--------------|
| 19 | 59 | 610   | 52256 | 833.272,20   |
| 20 | 60 | 360   | 52259 | 491.767,20   |
| 21 | 61 | 360   | 52260 | 491.767,20   |
| 22 | 62 | 496   | 52263 | 677.545,92   |
| 23 | 63 | 294   | 52264 | 401.609,88   |
| 24 | 64 | 706   | 52291 | 964.410,12   |
| 25 | 65 | 705   | 52300 | 963.044,10   |
| 26 | 66 | 486   | 52304 | 663.885,72   |
| 27 | 67 | 291   | 52316 | 397.511,82   |
| 28 | 68 | 378   | 52319 | 516.355,56   |
| 29 | 69 | 674   | 52322 | 920.697,48   |
| 30 | 70 | 195   | 52324 | 266.373,90   |
| 31 | 71 | 40    | 52325 | 54.640,80    |
| 32 | 72 | 208   | 52339 | 284.132,16   |
| 33 | 73 | 431   | 52350 | 588.754,62   |
| 34 | 74 | 46    | 52367 | 62.836,92    |
| 35 | 75 | 47    | 52368 | 64.202,94    |
| 36 | 76 | 31    | 52369 | 42.346,62    |
| 37 | 77 | 34    | 52370 | 46.444,68    |
| 38 | 78 | 520   | 52371 | 710.330,40   |
| 39 | 79 | 161   | 52372 | 219.929,22   |
| 40 | 80 | 312   | 52377 | 426.198,24   |
| 41 | 81 | 312   | 52383 | 426.198,24   |
| 42 | 82 | 347   | 52386 | 474.008,94   |
| 43 | 83 | 2.205 | 59737 | 3.012.074,10 |
| 44 | 84 | 1.323 | 60407 | 1.807.244,46 |
| 45 | 85 | 1.447 | 60408 | 1.976.630,94 |
| 46 | 86 | 117   | 63985 | 159.824,34   |
| 47 | 87 | 115   | 63989 | 157.092,30   |
| 48 | 88 | 373   | 63990 | 509.525,46   |

|    |     |       |       |              |
|----|-----|-------|-------|--------------|
| 49 | 89  | 349   | 63991 | 476.740,98   |
| 50 | 90  | 453   | 63992 | 618.807,06   |
| 51 | 91  | 138   | 63993 | 188.510,76   |
| 52 | 92  | 302   | 63994 | 412.538,04   |
| 53 | 93  | 125   | 63995 | 170.752,50   |
| 54 | 94  | 2.097 | 63997 | 2.864.543,94 |
| 55 | 95  | 98    | 64001 | 133.869,96   |
| 56 | 96  | 834   | 64349 | 1.139.260,68 |
| 57 | 97  | 364   | 65463 | 497.231,28   |
| 58 | 98  | 160   | 65770 | 218.563,20   |
| 59 | 99  | 137   | 67000 | 187.144,74   |
| 60 | 100 | 9     | 67021 | 12.294,18    |
| 61 | 101 | 16    | 67029 | 21.856,32    |
| 62 | 102 | 137   | 67097 | 187.144,74   |
| 63 | 103 | 105   | 67101 | 143.432,10   |
| 64 | 104 | 3     | 67150 | 4.098,06     |
| 65 | 105 | 1.501 | 76070 | 2.050.396,02 |
| 66 | 106 | 1.257 | 76071 | 1.717.087,14 |
| 67 | 107 | 54    | 76072 | 73.765,08    |

ŞEF SERVICIU,  
Cătălin Manea



Întocmit,  
Emilia – Izabela Lungu



**Comisia specială de inventariere  
a domeniului public și privat  
al municipiului Buzău**

Nr. 19.137 / 09.02.2026

**PROCES VERBAL**

Astăzi 09.02.2026, Comisia specială de inventariere a domeniului public și privat al municipiului Buzău, constituită prin Dispoziția Primarului Municipiului Buzău nr. 94 din 06 martie 2025, s-a întrunit în vederea analizării Notei justificative înregistrată la nr. 17.747/05.02.2026, notă transmisă de către Serviciul Evidență Patrimoniu și Licitații.

A fost analizată propunerea de inventariere ca bunuri care alcătuiesc domeniul privat al Municipiului Buzău a unui număr de 67 bunuri imobile, pentru care există acte juridice legale.

Cele 67 bunuri imobile (terenuri) au intrat în proprietatea privată a Municipiului Buzău prin Ordinul nr. 146/2001 emis de Prefectura Județului Buzău.

Prin Sentința Civilă nr. 186/18.03.2022 a Tribunalului Buzău, pronunțată în Dosarul nr. 1719/114/2021, devenită definitivă prin Decizia nr. 345/R/2023 a Curții de apel Brașov, pronunțată în data de 23 mai 2023 în același dosar, instanța ne-a obligat să punem în executare două hotărâri de Consiliu Local în baza cărora Municipiul Buzău a aprobat vânzarea cu drept de preemțiune a unor terenuri situate în cartierul Orizont.

Prin adresa nr. 1005153/02.03.2023 a Ministerului Finanțelor, înregistrată la Primăria Municipiului Buzău la nr. 35.456 din 06.03.2023, am fost informați că suprafața de 33 ha teren, din care face parte și terenul care formează obiectul prezentei hotărâri, nu a fost identificată în inventarul centralizat al bunurilor din domeniul public al statului, inventar aprobat prin Hotărârea Guvernului nr. 1705/2006, cu modificările și completările ulterioare.

Mai mult, în aceeași adresă, se reia și concluzia Ministerului Agriculturii și Dezvoltării Rurale din adresa nr. 141756/13.02.2023, potrivit căreia „terenul în suprafață de 33 de ha este proprietatea Municipiului Buzău”, dar și concluzia Instituției Prefectului Buzău din adresa nr. 2611/02.03.2021, conform căreia “competența de administrare a domeniului privat al U.A.T. aparține consiliului local”.

Cele 67 bunuri imobile sunt următoarele:

**1.** Teren intravilan, situat în municipiul Buzău, strada Nicu Constantinescu nr. 96, în suprafață de 485 m.p., categoria de folosință curți construcții. Terenul este înscris în Cartea Funciară nr. 51980, cu nr. cadastral 51980.

Terenul are numărul de inventar din contabilitate 10020 și valoarea de inventar de 662.519,70 lei.

**2.** Teren intravilan, situat în municipiul Buzău, strada Nicu Constantinescu, cart. Orizont, nr. 100, în suprafață de 511 m.p., categoria de folosință arabil. Terenul este înscris în Cartea Funciară nr. 51982, cu nr. cadastral 51982.

Terenul are numărul de inventar din contabilitate 10020 și valoarea de inventar de 698.036,22 lei.

**3.** Teren intravilan, situat în municipiul Buzău, strada Pamfil Șeicaru nr. 16, în suprafață de 295 m.p., categoria de folosință curți construcții. Terenul este înscris în Cartea Funciară nr. 52050, cu nr. cadastral 52050.

Terenul are numărul de inventar din contabilitate 10020 și valoarea de inventar de 402.975,90 lei.

**4.** Teren intravilan, situat în municipiul Buzău, strada Unirii, în suprafață de 300 m.p., categoria de folosință curți construcții. Terenul este înscris în Cartea Funciară nr. 52060, cu nr. cadastral 52060.

Terenul are numărul de inventar din contabilitate 10020 și valoarea de inventar de 409.806,00 lei.

**5.** Teren intravilan, situat în municipiul Buzău, strada Unirii, în suprafață de 453 m.p., categoria de folosință curți construcții. Terenul este înscris în Cartea Funciară nr. 52106, cu nr. cadastral 52106.

Terenul are numărul de inventar din contabilitate 10020 și valoarea de inventar de 618.807,06 lei.

**6.** Teren intravilan, situat în municipiul Buzău, str. Pamfil Șeicaru nr.15, în suprafață de 337 m.p., categoria de curți construcții. Terenul este înscris în Cartea Funciară nr. 52140, cu nr. cadastral 52140.

Terenul are numărul de inventar din contabilitate 10020 și valoarea de inventar de 460.348,74 lei.

**7.** Teren intravilan, situat în municipiul Buzău, str. Ștefan Popescu nr.10, în suprafață de 312 m.p., categoria de folosință curți construcții. Terenul este înscris în Cartea Funciară nr. 52167, cu nr. cadastral 52167.

Terenul are numărul de inventar din contabilitate 10020 și valoarea de inventar de 426.198,24 lei.

**8.** Teren intravilan, situat în municipiul Buzău, str. Nicu Constantinescu, cart. Orizont, nr. 284, în suprafață de 295 m.p., categoria de folosință curți construcții. Terenul este înscris în Cartea Funciară nr. 52171, cu nr. cadastral 52171.

Terenul are numărul de inventar din contabilitate 10020 și valoarea de inventar de 402.975,90 lei.

**9.** Teren intravilan, situat în municipiul Buzău, Loc. Buzău, în suprafață de 687 m.p., categoria de folosință curți construcții. Terenul este înscris în Cartea Funciară nr. 52194, cu nr. cadastral 52194.

Terenul are numărul de inventar din contabilitate 10020 și valoarea de inventar de 938.455,74 lei.

**10.** Teren intravilan, situat în municipiul Buzău, Loc. Buzău, în suprafață de 545 m.p., categoria de folosință arabil. Terenul este înscris în Cartea Funciară nr. 52201, cu nr. cadastral 52201.

Terenul are numărul de inventar din contabilitate 10020 și valoarea de inventar de 744.480,90 lei.

**11.** Teren intravilan, situat în municipiul Buzău, Loc. Buzău, în suprafață de 322 m.p., categoria de folosință curți - construcții. Terenul este înscris în Cartea Funciară nr. 52220, cu nr. cadastral 52220.

Terenul are numărul de inventar din contabilitate 10020 și valoarea de inventar de 439.858,44 lei.

**12.** Teren intravilan, situat în municipiul Buzău, Loc. Buzău, în suprafață de 276 m.p., categoria de folosință curți - construcții. Terenul este înscris în Cartea Funciară nr. 52221, cu nr. cadastral 52221.

Terenul are numărul de inventar din contabilitate 10020 și valoarea de inventar de 377.021,52 lei.

**13.** Teren intravilan, situat în municipiul Buzău, str. Ștefan Popescu nr. 9, în suprafață de 332 m.p., categoria de folosință curți - construcții. Terenul este înscris în Cartea Funciară nr. 52225, cu nr. cadastral 52225.

Terenul are numărul de inventar din contabilitate 10020 și valoarea de inventar de 453.518,64 lei.

**14.** Teren intravilan, situat în municipiul Buzău, str. Ștefan Popescu nr. 15, în suprafață de 268 m.p., categoria de folosință curți - construcții. Terenul este înscris în Cartea Funciară nr. 52228, cu nr. cadastral 52228.

Terenul are numărul de inventar din contabilitate 10020 și valoarea de inventar de 366.093,36 lei.

**15.** Teren intravilan, situat în municipiul Buzău, str. Ștefan Popescu nr. 19, în suprafață de 184 m.p., categoria de folosință curți - construcții. Terenul este înscris în Cartea Funciară nr. 52231, cu nr. cadastral 52231.

Terenul are numărul de inventar din contabilitate 10020 și valoarea de inventar de 251.347,68 lei.

**16.** Teren intravilan, situat în municipiul Buzău, str. Ștefan Popescu nr. 21, în suprafață de 276 m.p., categoria de folosință curți - construcții. Terenul este înscris în Cartea Funciară nr. 52232, cu nr. cadastral 52232.

Terenul are numărul de inventar din contabilitate 10020 și valoarea de inventar de 377.021,52 lei.

**17.** Teren intravilan, situat în municipiul Buzău, Loc. Buzău, în suprafață de 314 m.p., categoria de folosință curți - construcții. Terenul este înscris în Cartea Funciară nr. 52252, cu nr. cadastral 52252.

Terenul are numărul de inventar din contabilitate 10020 și valoarea de inventar de 428.930,28 lei.

**18.** Teren intravilan, situat în municipiul Buzău, Loc. Buzău, în suprafață de 313 m.p., categoria de folosință nedeterminată. Terenul este înscris în Cartea Funciară nr. 52255, cu nr. cadastral 52255.

Terenul are numărul de inventar din contabilitate 10020 și valoarea de inventar de 427.564,26 lei.

**19.** Teren intravilan, situat în municipiul Buzău, Loc. Buzău, în suprafață de 610 m.p., categoria de folosință curți - construcții. Terenul este înscris în Cartea Funciară nr. 52256, cu nr. cadastral 52256.

Terenul are numărul de inventar din contabilitate 10020 și valoarea de inventar de 833.272,20 lei.

**20.** Teren intravilan, situat în municipiul Buzău, Loc. Buzău, în suprafață de 360 m.p., categoria de folosință curți - construcții. Terenul este înscris în Cartea Funciară nr. 52259, cu nr. cadastral 52259.

Terenul are numărul de inventar din contabilitate 10020 și valoarea de inventar de 491.767,20 lei.

**21.** Teren intravilan, situat în municipiul Buzău, Loc. Buzău, în suprafață de 360 m.p., categoria de folosință curți construcții. Terenul este înscris în Cartea Funciară nr. 52260, cu nr. cadastral 52260.

Terenul are numărul de inventar din contabilitate 10020 și valoarea de inventar de 491.767,20 lei.

**22.** Teren intravilan, situat în municipiul Buzău, Loc. Buzău, în suprafață de 496 m.p., categoria de folosință curți construcții. Terenul este înscris în Cartea Funciară nr. 52263, cu nr. cadastral 52263.

Terenul are numărul de inventar din contabilitate 10020 și valoarea de inventar de 677.545,92 lei.

**23.** Teren intravilan, situat în municipiul Buzău, Loc. Buzău, în suprafață de 294 m.p., categoria de folosință curți construcții. Terenul este înscris în Cartea Funciară nr. 52264, cu nr. cadastral 52264.

Terenul are numărul de inventar din contabilitate 10020 și valoarea de inventar de 401.609,88 lei.

**24.** Teren intravilan, situat în municipiul Buzău, Loc. Buzău, lotul A26, în suprafață de 706 m.p., categoria de folosință curți construcții. Terenul este înscris în Cartea Funciară nr. 52291, cu nr. cadastral 52291.

Terenul are numărul de inventar din contabilitate 10020 și valoarea de inventar de 964.410,12 lei.

**25.** Teren intravilan, situat în municipiul Buzău, Loc. Buzău, lotul A34, în suprafață de 705 m.p., categoria de folosință arabil. Terenul este înscris în Cartea Funciară nr. 52300, cu nr. cadastral 52300.

Terenul are numărul de inventar din contabilitate 10020 și valoarea de inventar de 963.044,10 lei.

**26.** Teren intravilan, situat în municipiul Buzău, Loc. Buzău, lotul A37, în suprafață de 486 m.p., categoria de folosință curți construcții. Terenul este înscris în Cartea Funciară nr. 52304, cu nr. cadastral 52304.

Terenul are numărul de inventar din contabilitate 10020 și valoarea de inventar de 663.885,72 lei.

**27.** Teren intravilan, situat în municipiul Buzău, Loc. Buzău, în suprafață de 291 m.p., categoria de folosință curți construcții. Terenul este înscris în Cartea Funciară nr. 52316, cu nr. cadastral 52316.

Terenul are numărul de inventar din contabilitate 10020 și valoarea de inventar de 397.511,82 lei.

**28.** Teren intravilan, situat în municipiul Buzău, str. Vasile Cârlova, nr. 9, în suprafață de 378 m.p., categoria de folosință curți construcții. Terenul este înscris în Cartea Funciară nr. 52319, cu nr. cadastral 52319.

Terenul are numărul de inventar din contabilitate 10020 și valoarea de inventar de 516.355,56 lei.

**29.** Teren intravilan, situat în municipiul Buzău, Loc. Buzău, lotul A44, în suprafață de 674 m.p., categoria de folosință curți construcții. Terenul este înscris în Cartea Funciară nr. 52322, cu nr. cadastral 52322.

Terenul are numărul de inventar din contabilitate 10020 și valoarea de inventar de 920.697,48 lei.

**30.** Teren intravilan, situat în municipiul Buzău, str. Vasile Cârlova, nr. 17, în suprafață de 195 m.p., categoria de folosință curți construcții. Terenul este înscris în Cartea Funciară nr. 52324, cu nr. cadastral 52324.

Terenul are numărul de inventar din contabilitate 10020 și valoarea de inventar de 266.373,90 lei.

**31.** Teren intravilan, situat în municipiul Buzău, Loc. Buzău, lotul A45/1, în suprafață de 40 m.p., categoria de folosință curți construcții. Terenul este înscris în Cartea Funciară nr. 52325, cu nr. cadastral 52325.

Terenul are numărul de inventar din contabilitate 10020 și valoarea de inventar de 54.640,80 lei.

**32.** Teren intravilan, situat în municipiul Buzău, str. Nicolae Vaschide, nr. 14, în suprafață de 208 m.p., categoria de folosință curți construcții. Terenul este înscris în Cartea Funciară nr. 52339, cu nr. cadastral 52339.

Terenul are numărul de inventar din contabilitate 10020 și valoarea de inventar de 284.132,16 lei.

**33.** Teren intravilan, situat în municipiul Buzău, str. Nicolae Vaschide, nr. 21, în suprafață de 431 m.p., categoria de folosință curți construcții. Terenul este înscris în Cartea Funciară nr. 52350, cu nr. cadastral 52350.

Terenul are numărul de inventar din contabilitate 10020 și valoarea de inventar de 588.754,62 lei.

**34.** Teren intravilan, situat în municipiul Buzău, Loc. Buzău, B73/1, în suprafață de 46 m.p., categoria de folosință curți construcții. Terenul este înscris în Cartea Funciară nr. 52367, cu nr. cadastral 52367.

Terenul are numărul de inventar din contabilitate 10020 și valoarea de inventar de 62.836,92 lei.

**35.** Teren intravilan, situat în municipiul Buzău, Loc. Buzău, lotul B74/1, în suprafață de 47 m.p., categoria de folosință curți construcții. Terenul este înscris în Cartea Funciară nr. 52368, cu nr. cadastral 52368.

Terenul are numărul de inventar din contabilitate 10020 și valoarea de inventar de 64.202,94 lei.

**36.** Teren intravilan, situat în municipiul Buzău, Loc. Buzău, lotul B75/1, în suprafață de 31 m.p., categoria de folosință curți construcții. Terenul este înscris în Cartea Funciară nr. 52369, cu nr. cadastral 52369.

Terenul are numărul de inventar din contabilitate 10020 și valoarea de inventar de 42.346,62 lei.

**37.** Teren intravilan, situat în municipiul Buzău, Loc. Buzău, lotul 1, în suprafață de 34 m.p., categoria de folosință curți construcții. Terenul este înscris în Cartea Funciară nr. 52370, cu nr. cadastral 52370.

Terenul are numărul de inventar din contabilitate 10020 și valoarea de inventar de 46.444,68 lei.

**38.** Teren intravilan, situat în municipiul Buzău, Loc. Buzău, lotul 2, în suprafață de 520 m.p., categoria de folosință curți construcții. Terenul este înscris în Cartea Funciară nr. 52371, cu nr. cadastral 52371.

Terenul are numărul de inventar din contabilitate 10020 și valoarea de inventar de 710.330,40 lei.

**39.** Teren intravilan, situat în municipiul Buzău, Loc. Buzău, lotul 3, în suprafață de 161 m.p., categoria de folosință curți construcții. Terenul este înscris în Cartea Funciară nr. 52372, cu nr. cadastral 52372.

Terenul are numărul de inventar din contabilitate 10020 și valoarea de inventar de 219.929,22 lei.

**40.** Teren intravilan, situat în municipiul Buzău, Loc. Buzău, str. Nicolae Vaschide, nr. 19, în suprafață de 312 m.p., categoria de folosință curți construcții. Terenul este înscris în Cartea Funciară nr. 52377, cu nr. cadastral 52377.

Terenul are numărul de inventar din contabilitate 10020 și valoarea de inventar de 426.198,24 lei.

**41.** Teren intravilan, situat în municipiul Buzău, Loc. Buzău, în suprafață de 312 m.p., categoria de folosință curți construcții. Terenul este înscris în Cartea Funciară nr. 52383, cu nr. cadastral 52383.

Terenul are numărul de inventar din contabilitate 10020 și valoarea de inventar de 426.198,24 lei.

**42.** Teren intravilan, situat în municipiul Buzău, Loc. Buzău, în suprafață de 347 m.p., categoria de folosință curți construcții. Terenul este înscris în Cartea Funciară nr. 52386, cu nr. cadastral 52386.

Terenul are numărul de inventar din contabilitate 10020 și valoarea de inventar de 474.008,94 lei.

**43.** Teren intravilan, situat în municipiul Buzău, Loc. Buzău, T 31, P 374 (lotul 4), în suprafață măsurată de 2.205 m.p., categoria de folosință curți construcții. Terenul este înscris în Cartea Funciară nr. 59737, cu nr. cadastral 59737.

Terenul are numărul de inventar din contabilitate 10020 și valoarea de inventar de 3.012.074,10 lei.

**44.** Teren intravilan, situat în municipiul Buzău, Loc. Buzău, str. Unirii, în suprafață măsurată de 1.323 m.p., categoria de folosință curți construcții. Terenul este înscris în Cartea Funciară nr. 60407, cu nr. cadastral 60407.

Terenul are numărul de inventar din contabilitate 10020 și valoarea de inventar de 1.807.244,46 lei.

**45.** Teren intravilan, situat în municipiul Buzău, Loc. Buzău, str. Unirii, în suprafață măsurată de 1.447 m.p., categoria de folosință curți construcții. Terenul este înscris în Cartea Funciară nr. 60408, cu nr. cadastral 60408.

Terenul are numărul de inventar din contabilitate 10020 și valoarea de inventar de 1.976.630,94 lei.

**46.** Teren intravilan, situat în municipiul Buzău, Loc. Buzău, T 31, P 366, 372, 374, în suprafață măsurată de 117 m.p., categoria de folosință arabil. Terenul este înscris în Cartea Funciară nr. 63985, cu nr. cadastral 63985.

Terenul are numărul de inventar din contabilitate 10020 și valoarea de inventar de 159.824,34 lei.

**47.** Teren intravilan, situat în municipiul Buzău, Loc. Buzău, T 31, P 366, în suprafață de 115 m.p., categoria de folosință arabil. Terenul este înscris în Cartea Funciară nr. 63989, cu nr. cadastral 63989.

Terenul are numărul de inventar din contabilitate 10020 și valoarea de inventar de 157.092,30 lei.

**48.** Teren intravilan, situat în municipiul Buzău, Loc. Buzău, T 31, P 366, în suprafață de 373 m.p., categoria de folosință arabil. Terenul este înscris în Cartea Funciară nr. 63990, cu nr. cadastral 63990.

Terenul are numărul de inventar din contabilitate 10020 și valoarea de inventar de 509.525,46 lei.

**49.** Teren intravilan, situat în municipiul Buzău, Loc. Buzău, T 31, P 366, în suprafață de 349 m.p., categoria de folosință arabil. Terenul este înscris în Cartea Funciară nr. 63991, cu nr. cadastral 63991.

Terenul are numărul de inventar din contabilitate 10020 și valoarea de inventar de 476.740,98 lei.

**50.** Teren intravilan, situat în municipiul Buzău, Loc. Buzău, T 31, P 366, în suprafață de 453 m.p., categoria de folosință arabil. Terenul este înscris în Cartea Funciară nr. 63992, cu nr. cadastral 63992.

Terenul are numărul de inventar din contabilitate 10020 și valoarea de inventar de 618.807,06 lei.

**51.** Teren intravilan, situat în municipiul Buzău, Loc. Buzău, T 31, P 366, în suprafață de 138 m.p., categoria de folosință arabil. Terenul este înscris în Cartea Funciară nr. 63993, cu nr. cadastral 63993.

Terenul are numărul de inventar din contabilitate 10020 și valoarea de inventar de 188.510,76 lei.

**52.** Teren intravilan, situat în municipiul Buzău, Loc. Buzău, T 31, P 366, în suprafață de 302 m.p., categoria de folosință arabil. Terenul este înscris în Cartea Funciară nr. 63994, cu nr. cadastral 63994.

Terenul are numărul de inventar din contabilitate 10020 și valoarea de inventar de 412.538,04 lei.

**53.** Teren intravilan, situat în municipiul Buzău, Loc. Buzău, T 31, P 366, în suprafață de 125 m.p., categoria de folosință arabil. Terenul este înscris în Cartea Funciară nr. 63995, cu nr. cadastral 63995.

Terenul are numărul de inventar din contabilitate 10020 și valoarea de inventar de 170.752,50 lei.

**54.** Teren intravilan, situat în municipiul Buzău, Loc. Buzău, T 31, P 366, în suprafață de 2.097 m.p., categoria de folosință arabil. Terenul este înscris în Cartea Funciară nr. 63997, cu nr. cadastral 63997.

Terenul are numărul de inventar din contabilitate 10020 și valoarea de inventar de 2.864.543,94 lei.

**55.** Teren intravilan, situat în municipiul Buzău, Loc. Buzău, T 31, P 366, în suprafață de 98 m.p., categoria de folosință arabil. Terenul este înscris în Cartea Funciară nr. 64001, cu nr. cadastral 64001.

Terenul are numărul de inventar din contabilitate 10020 și valoarea de inventar de 133.869,96 lei.

**56.** Teren intravilan, situat în municipiul Buzău, Loc. Buzău, T 31, P 366, 372, 374, în suprafață de 834 m.p., categoria de folosință curți construcții. Terenul este înscris în Cartea Funciară nr. 64349, cu nr. cadastral 64349.

Terenul are numărul de inventar din contabilitate 10020 și valoarea de inventar de 1.139.260,68 lei.

**57.** Teren intravilan, situat în municipiul Buzău, Loc. Buzău, T 31, P 366, în suprafață măsurată de 364 m.p., categoria de folosință curți construcții. Terenul este înscris în Cartea Funciară nr. 65463, cu nr. cadastral 65463.

Terenul are numărul de inventar din contabilitate 10020 și valoarea de inventar de 497.231,28 lei.

**58.** Teren intravilan, situat în municipiul Buzău, Loc. Buzău, str. Nicu Constantinescu, nr. 136, în suprafață măsurată de 160 m.p., categoria de folosință curți construcții. Terenul este înscris în Cartea Funciară nr. 65770, cu nr. cadastral 65770.

Terenul are numărul de inventar din contabilitate 10020 și valoarea de inventar de 218.563,20 lei.

**59.** Teren intravilan, situat în municipiul Buzău, Loc. Buzău, str. Nicu Constantinescu, nr. 154, în suprafață de 137 m.p., categoria de folosință curți construcții. Terenul este înscris în Cartea Funciară nr. 67000, cu nr. cadastral 67000.

Terenul are numărul de inventar din contabilitate 10020 și valoarea de inventar de 187.144,74 lei.

**60.** Teren intravilan, situat în municipiul Buzău, Loc. Buzău, str. Nicu Constantinescu, nr. 132, în suprafață de 9 m.p., categoria de folosință curți construcții. Terenul este înscris în Cartea Funciară nr. 67021, cu nr. cadastral 67021.

Terenul are numărul de inventar din contabilitate 10020 și valoarea de inventar de 12.294,18 lei.

**61.** Teren intravilan, situat în municipiul Buzău, Loc. Buzău, str. Nicu Constantinescu, nr. 134, în suprafață de 16 m.p., categoria de folosință curți construcții. Terenul este înscris în Cartea Funciară nr. 67029, cu nr. cadastral 67029.

Terenul are numărul de inventar din contabilitate 10020 și valoarea de inventar de 21.856,32 lei.

**62.** Teren intravilan, situat în municipiul Buzău, Loc. Buzău, str. Nicu Constantinescu, nr. 162, în suprafață de 137 m.p., categoria de folosință curți construcții. Terenul este înscris în Cartea Funciară nr. 67097, cu nr. cadastral 67097.

Terenul are numărul de inventar din contabilitate 10020 și valoarea de inventar de 187.144,74 lei.

**63.** Teren intravilan, situat în municipiul Buzău, Loc. Buzău, str. Nicu Constantinescu, cart. Orizont, nr. 126, în suprafață de 105 m.p., categoria de folosință curți construcții. Terenul este înscris în Cartea Funciară nr. 67101, cu nr. cadastral 67101.

Terenul are numărul de inventar din contabilitate 10020 și valoarea de inventar de 143.432,10 lei.

**64.** Teren intravilan, situat în municipiul Buzău, Loc. Buzău, str. Nicu Constantinescu, nr. 130, în suprafață de 3 m.p., categoria de folosință curți construcții. Terenul este înscris în Cartea Funciară nr. 67150, cu nr. cadastral 67150.

Terenul are numărul de inventar din contabilitate 10020 și valoarea de inventar de 4.098,06 lei.

**65.** Teren intravilan, situat în municipiul Buzău, Loc. Buzău, T 31, P 366, LOT 1, în suprafață de 1.501 m.p., categoria de folosință curți construcții. Terenul este înscris în Cartea Funciară nr. 76070, cu nr. cadastral 76070.

Terenul are numărul de inventar din contabilitate 10020 și valoarea de inventar de 2.050.396,02 lei.

**66.** Teren intravilan, situat în municipiul Buzău, Loc. Buzău, T 31, P 366, LOT 2, în suprafață de 1.257 m.p., categoria de folosință curți construcții. Terenul este înscris în Cartea Funciară nr. 76071, cu nr. cadastral 76071.

Terenul are numărul de inventar din contabilitate 10020 și valoarea de inventar de 1.717.087,14 lei.

**67.** Teren intravilan, situat în municipiul Buzău, Loc. Buzău, T 31, P 366, LOT 3, în suprafață de 54 m.p., categoria de folosință curți construcții. Terenul este înscris în Cartea Funciară nr. 76072, cu nr. cadastral 76072.

Terenul are numărul de inventar din contabilitate 10020 și valoarea de inventar de 73.765,08 lei.

Comisia a constatat că bunurile sunt înscrise atât în cartea funciară a municipiului Buzău cât și în contabilitate.

Extrasele de carte funciară prezentate sunt actualizate (luna ianuarie 2026), respectând astfel cerința transmisă prin adresa nr. 15.033 din 09.10.2025, înregistrată la Primăria Municipiului Buzău sub nr. 151.721/10.10.2025, a Instituției Prefectului – Județul Buzău.

Conform art. 6, alin. (1) din Normele Tehnice pentru întocmirea inventarului bunurilor care alcătuiesc domeniul public și privat al comunelor, al orașelor, al municipiilor și al județelor, aprobate prin Hotărârea Guvernului nr. 392/2020:

*"(1) Comisia specială are ca atribuții întocmirea și actualizarea inventarului bunurilor aparținând domeniului public al unității administrativ-teritoriale și a inventarului bunurilor aparținând domeniului privat al unității administrativ-teritoriale."*


Inventarul bunurilor care aparțin domeniului privat se întocmește potrivit modelului prezentat în anexa care face parte integrantă din normele tehnice aprobate prin Hotărârea Guvernului nr. 392/2020.

Comisia a sintetizat datele prezentate de Serviciul Evidență Patrimoniu și Licitării conform Anexei la prezentul proces-verbal, cu respectarea cerințelor pentru coloana " Valoarea de inventar" (de a fi exprimată în mii lei).


Anexa la prezentul proces-verbal se va constitui ca anexă la proiectul de hotărâre privind aprobarea inventarului domeniului privat al municipiului Buzău.



**Comisia specială de inventariere a domeniului public și privat al municipiului Buzău propune aprobarea completării inventarului domeniului privat al municipiului Buzău, aprobat prin Hotărârea nr. 229/16.12.2025 cu cele 67 bunuri imobile, respectiv prin adăugarea după poziția 40 a 67 noi poziții de la nr. 41 la nr. 107 inclusiv, conform Anexei.**

#### COMISIA PREȘEDINTE

|   |  |
|---|--|
| Ionuț Sorin Apostu<br>Viceprimar al Municipiului Buzău<br> | Supleant:<br>Cristian Ștefan Ceaușel<br>Director Executiv Direcția Finanțe Publice<br>Locale |
|---|--|

#### MEMBRI

|  |  |
|--|--|
| Eduard Pistol<br>Secretar General al Municipiului Buzău  | Supleant:<br>Denisa Georgiana Tănase<br> |
| Cristina Aura Slabu<br>Șef Serviciu Financiar Contabil<br>            | Robert-Cătălin-Liviu Mareș   |
| Raluca – Elena Bobescu<br>Arhitect Șef al Municipiului Buzău   | Mihai Puescu<br>                         |
| Cătălin Manea<br>Șef Serviciu Evidență Patrimoniu și<br>Licitării<br> | Emilia Izabela Lungu   |

|   |   |
|---|---|
| <p>Elena – Cristina Coroian<br/>Şef Serviciu Juridic și Contencios<br/>Administrativ</p>  | <p>Mariana/Mihaela Baştura<br/></p> |
| <p>Magdalena Săraru<br/>Şef Serviciu Agricol, Sanitar<br/>Veterinar </p> | <p>Daniel Căţoiu</p>  |

**PROPUNERI COMPLETEARE INVENTAR**  
 bunuri care aparțin domeniului privat al unității administrativ - teritoriale Municipiul Buzău

| Secțiunea I – Bunuri imobile |                      |                   |  |  |                                |  |
|------------------------------|----------------------|-------------------|--|--|--------------------------------|--|
| Nr. crt.                     | Codul de clasificare | Denumirea Bunului | Elemente de identificare   | Anul dobândirii și/sau al dării în folosință | Valoarea de inventar (mii lei) | Situația juridică actuală  |
| 0                            | 1                    | 2                 | 3  | 4  | 5                              | 6  |
| 41                           | -                    | Teren             | Loc. Buzău, str. Nicu Constantinescu, nr. 96<br>S teren = 485 m.p.<br>Teren intravilan<br>Categorica de folosință curți construcții<br>Nr. cad. 51980<br>NI 10020      | 2001   | 662,5197                       | - Ordinul nr. 146/2001 emis de Prefectura Județului Buzău<br>- Sentința Civilă nr. 186/18.03.2022 a Tribunalului Buzău, pronunțată în Dosarul nr. 1719/114/2021, devenită definitivă prin Decizia nr. 345/R/2023 a Curții de apel Brașov, pronunțată în data de 23 mai 2023<br>- adresa nr. 1005153/02.03.2023 a Ministerului Finanțelor, înregistrată la Primăria Municipiului Buzău la nr. 35.456 din 06.03.2023<br>CF 51980 Buzău |
| 42                           | -                    | Teren             | Loc. Buzău, str. Nicu Constantinescu, cart. Orizont, nr. 100<br>S teren = 511 m.p.<br>Teren intravilan<br>Categorica de folosință arabil<br>Nr. cad. 51982<br>NI 10020 | 2001   | 698,03622                      | - Ordinul nr. 146/2001 emis de Prefectura Județului Buzău<br>- Sentința Civilă nr. 186/18.03.2022 a Tribunalului Buzău, pronunțată în Dosarul nr. 1719/114/2021, devenită definitivă prin Decizia nr. 345/R/2023 a Curții de apel Brașov, pronunțată în data de 23 mai 2023  |

|    |   |       |   |      |           |   |
|----|---|-------|---|------|-----------|---|
|    |   |       |   |      |           | <p>- adresa nr. 1005153/02.03.2023 a Ministerului Finanțelor, înregistrată la Primăria Municipiului Buzău la nr. 35.456 din 06.03.2023</p> <p>C.F. 51982 Buzău</p> <p>- Ordinul nr. 146/2001 emis de Prefectura Județului Buzău</p> <p>- Sentința Civilă nr. 186/18.03.2022 a Tribunalului Buzău, pronunțată în Dosarul nr. 1719/14/2021, devenită definitivă prin Decizia nr. 345/R/2023 a Curții de apel Brașov, pronunțată în data de 23 mai 2023</p> <p>- adresa nr. 1005153/02.03.2023 a Ministerului Finanțelor, înregistrată la Primăria Municipiului Buzău la nr. 35.456 din 06.03.2023</p> <p>C.F. 52050 Buzău</p> <p>- Ordinul nr. 146/2001 emis de Prefectura Județului Buzău</p> <p>- Sentința Civilă nr. 186/18.03.2022 a Tribunalului Buzău, pronunțată în Dosarul nr. 1719/14/2021, devenită definitivă prin Decizia nr. 345/R/2023 a Curții de apel Brașov, pronunțată în data de 23 mai 2023</p> <p>- adresa nr. 1005153/02.03.2023 a Ministerului Finanțelor, înregistrată la Primăria Municipiului Buzău la nr. 35.456 din 06.03.2023</p> <p>C.F. 52060 Buzău</p> <p>- Ordinul nr. 146/2001 emis de Prefectura Județului Buzău</p> <p>- Sentința Civilă nr. 186/18.03.2022 a Tribunalului Buzău, pronunțată în Dosarul nr. 1719/14/2021, devenită definitivă prin Decizia nr. 345/R/2023 a Curții de apel Brașov, pronunțată în data de 23 mai 2023</p> <p>- adresa nr. 1005153/02.03.2023 a Ministerului Finanțelor, înregistrată la Primăria Municipiului Buzău la nr. 35.456 din 06.03.2023</p> <p>C.F. 52106 Buzău</p> |
| 43 | - | Teren | Loc. Buzău, str. Pamfil Șeicaru, nr. 16<br>S teren = 295 m.p.<br>Teren intravilan<br>Categororia de folosință curți construcții<br>Nr. cad. 52050<br>NI 10020 | 2001 | 402,9759  |   |
| 44 | - | Teren | Loc. Buzău, str. Unirii<br>S teren = 300 m.p.<br>Teren intravilan<br>Categororia de folosință curți construcții<br>Nr. cad. 52060<br>NI 10020                 | 2001 | 409,806   |   |
| 45 | - | Teren | Loc. Buzău, str. Unirii<br>S teren = 453 m.p.<br>Teren intravilan<br>Categororia de folosință curți construcții<br>Nr. cad. 52106<br>NI 10020                 | 2001 | 618,80706 |   |

|    |   |       |   |      |           |  |
|----|---|-------|---|------|-----------|--|
| 46 | - | Teren | Loc. Buzău, str. Pamfil Șeicaru, nr. 15<br>S teren = 337 m.p.<br>Teren intravilan<br>Categororia de folosință curți construcții<br>Nr. cad. 52140<br>NI 10020                         | 2001 | 327,000   | - Ordinul nr. 146/2001 emis de Prefectura<br>Județului Buzău<br>- Sentința Civilă nr. 186/18.03.2022 a<br>Tribunalului Buzău, pronunțată în Dosarul<br>nr. 1719/114/2021, devenită definitivă prin<br>Decizia nr. 345/R/2023 a Curții de apel<br>Brașov, pronunțată în data de 23 mai 2023<br>- adresa nr. 1005153/02.03.2023 a<br>Ministerului Finanțelor, înregistrată la<br>Primăria Municipiului Buzău la nr. 35.456<br>din 06.03.2023                     |
| 47 | - | Teren | Loc. Buzău, str. Ștefan Popescu, nr. 10<br>S teren = 312 m.p.<br>Teren intravilan<br>Categororia de folosință curți construcții<br>Nr. cad. 52167<br>NI 10020                         | 2001 | 426,19824 | C.F. 52140 Buzău<br>- Ordinul nr. 146/2001 emis de Prefectura<br>Județului Buzău<br>- Sentința Civilă nr. 186/18.03.2022 a<br>Tribunalului Buzău, pronunțată în Dosarul<br>nr. 1719/114/2021, devenită definitivă prin<br>Decizia nr. 345/R/2023 a Curții de apel<br>Brașov, pronunțată în data de 23 mai 2023<br>- adresa nr. 1005153/02.03.2023 a<br>Ministerului Finanțelor, înregistrată la<br>Primăria Municipiului Buzău la nr. 35.456<br>din 06.03.2023 |
| 48 | - | Teren | Loc. Buzău, str. Nicu Constantinescu,<br>cart. Orizont, nr. 284<br>S teren = 295 m.p.<br>Teren intravilan<br>Categororia de folosință curți construcții<br>Nr. cad. 52171<br>NI 10020 | 2001 | 402,9759  | C.F. 52167 Buzău<br>- Ordinul nr. 146/2001 emis de Prefectura<br>Județului Buzău<br>- Sentința Civilă nr. 186/18.03.2022 a<br>Tribunalului Buzău, pronunțată în Dosarul<br>nr. 1719/114/2021, devenită definitivă prin<br>Decizia nr. 345/R/2023 a Curții de apel<br>Brașov, pronunțată în data de 23 mai 2023<br>- adresa nr. 1005153/02.03.2023 a<br>Ministerului Finanțelor, înregistrată la<br>Primăria Municipiului Buzău la nr. 35.456<br>din 06.03.2023 |
| 49 | - | Teren | Loc. Buzău<br>S teren = 687 m.p.<br>Teren intravilan<br>Categororia de folosință curți construcții  | 2001 | 938,45574 | CF 52171 Buzău<br>- Ordinul nr. 146/2001 emis de Prefectura<br>Județului Buzău<br>- Sentința Civilă nr. 186/18.03.2022 a<br>Tribunalului Buzău, pronunțată în Dosarul<br>nr. 1719/114/2021, devenită definitivă prin   |

|    |   |       |   |      |           |   |
|----|---|-------|---|------|-----------|---|
|    |   |       | Nr. cad. 52194<br>NI 10020  |      |           | Decizia nr. 345/R/2023 a Curții de apel Brașov, pronunțată în data de 23 mai 2023<br>- adresa nr. 1005153/02.03.2023 a Ministerului Finanțelor, înregistrată la Primăria Municipiului Buzău la nr. 35.456 din 06.03.2023  |
| 50 | - | Teren | Loc. Buzău<br>S teren = 545 m.p.<br>Teren intravilan<br>Categoriya de folosință arabil<br>Nr. cad. 52201<br>NI 10020            | 2001 | 744,4809  | CF 52194 Buzău<br>- Ordinul nr. 146/2001 emis de Prefectura Județului Buzău<br>- Sentința Civilă nr. 186/18.03.2022 a Tribunalului Buzău, pronunțată în Dosarul nr. 1719/14/2021, devenită definitivă prin Decizia nr. 345/R/2023 a Curții de apel Brașov, pronunțată în data de 23 mai 2023<br>- adresa nr. 1005153/02.03.2023 a Ministerului Finanțelor, înregistrată la Primăria Municipiului Buzău la nr. 35.456 din 06.03.2023 |
| 51 | - | Teren | Loc. Buzău<br>S teren = 322 m.p.<br>Teren intravilan<br>Categoriya de folosință curți construcții<br>Nr. cad. 52220<br>NI 10020 | 2001 | 439,85844 | CF 52201 Buzău<br>- Ordinul nr. 146/2001 emis de Prefectura Județului Buzău<br>- Sentința Civilă nr. 186/18.03.2022 a Tribunalului Buzău, pronunțată în Dosarul nr. 1719/14/2021, devenită definitivă prin Decizia nr. 345/R/2023 a Curții de apel Brașov, pronunțată în data de 23 mai 2023<br>- adresa nr. 1005153/02.03.2023 a Ministerului Finanțelor, înregistrată la Primăria Municipiului Buzău la nr. 35.456 din 06.03.2023 |
| 52 | - | Teren | Loc. Buzău<br>S teren = 276 m.p.<br>Teren intravilan<br>Categoriya de folosință curți construcții<br>Nr. cad. 52221<br>NI 10020 | 2001 | 377,02152 | C.F. 52220 Buzău<br>- Ordinul nr. 146/2001 emis de Prefectura Județului Buzău<br>- Sentința Civilă nr. 186/18.03.2022 a Tribunalului Buzău, pronunțată în Dosarul nr. 1719/14/2021, devenită definitivă prin Decizia nr. 345/R/2023 a Curții de apel Brașov, pronunțată în data de 23 mai 2023<br>- adresa nr. 1005153/02.03.2023 a Ministerului Finanțelor, înregistrată la  |

|    |   |       |  |      |           |   |
|----|---|-------|--|------|-----------|---|
|    |   |       |  |      |           | Primăria Municipiului Buzău la nr. 35.456 din 06.03.2023  |
|    |   |       |  |      |           | C.F. 52221 Buzău  |
| 53 | - | Teren | Loc. Buzău, str. Ștefan Popescu nr.9<br>S teren = 332 m.p.<br>Teren intravilan<br>Categoricia de folosință curți construcții<br>Nr. cad. 52225<br>NI 10020   | 2001 | 453,51864 | - Ordinul nr. 146/2001 emis de Prefectura Județului Buzău<br>- Sentința Civilă nr. 186/18.03.2022 a Tribunalului Buzău, pronunțată în Dosarul nr. 1719/14/2021, devenită definitivă prin Decizia nr. 345/R/2023 a Curții de apel Brașov, pronunțată în data de 23 mai 2023<br>- adresa nr. 1005153/02.03.2023 a Ministerului Finanțelor, înregistrată la Primăria Municipiului Buzău la nr. 35.456 din 06.03.2023                     |
| 54 | - | Teren | Loc. Buzău, str. Ștefan Popescu nr.15<br>S teren = 268 m.p.<br>Teren intravilan<br>Categoricia de folosință curți construcții<br>Nr. cad. 52228<br>NI 10020  | 2001 | 366,09336 | C.F. 52225 Buzău<br>- Ordinul nr. 146/2001 emis de Prefectura Județului Buzău<br>- Sentința Civilă nr. 186/18.03.2022 a Tribunalului Buzău, pronunțată în Dosarul nr. 1719/14/2021, devenită definitivă prin Decizia nr. 345/R/2023 a Curții de apel Brașov, pronunțată în data de 23 mai 2023<br>- adresa nr. 1005153/02.03.2023 a Ministerului Finanțelor, înregistrată la Primăria Municipiului Buzău la nr. 35.456 din 06.03.2023 |
| 55 | - | Teren | Loc. Buzău, str. Ștefan Popescu nr. 19<br>S teren = 184 m.p.<br>Teren intravilan<br>Categoricia de folosință curți construcții<br>Nr. cad. 52231<br>NI 10020 | 2001 | 251,34768 | C.F. 52228 Buzău<br>- Ordinul nr. 146/2001 emis de Prefectura Județului Buzău<br>- Sentința Civilă nr. 186/18.03.2022 a Tribunalului Buzău, pronunțată în Dosarul nr. 1719/14/2021, devenită definitivă prin Decizia nr. 345/R/2023 a Curții de apel Brașov, pronunțată în data de 23 mai 2023<br>- adresa nr. 1005153/02.03.2023 a Ministerului Finanțelor, înregistrată la Primăria Municipiului Buzău la nr. 35.456 din 06.03.2023 |
|    |   |       |  |      |           | C.F. 52231 Buzău  |

|    |   |       |  |      |           |   |
|----|---|-------|--|------|-----------|---|
| 56 | - | Teren | Loc. Buzău, str. Ștefan Popescu nr. 21<br>S teren = 276 m.p.<br>Teren intravilan<br>Categoricia de folosință curți construcții<br>Nr. cad. 52232<br>NI 10020 | 2001 | 377,02152 | - Ordinul nr. 146/2001 emis de Prefectura Județului Buzău<br>- Sentința Civilă nr. 186/18.03.2022 a Tribunalului Buzău, pronunțată în Dosarul nr. 1719/14/2021, devenită definitivă prin Decizia nr. 345/R/2023 a Curții de apel Brașov, pronunțată în data de 23 mai 2023<br>- adresa nr. 1005153/02.03.2023 a Ministerului Finanțelor, înregistrată la Primăria Municipiului Buzău la nr. 35.456 din 06.03.2023<br><br>C.F. 52232 Buzău |
| 57 | - | Teren | Loc. Buzău<br>S teren = 314 m.p.<br>Teren intravilan<br>Categoricia de folosință curți construcții<br>Nr. cad. 52252<br>NI 10020                             | 2001 | 428,93028 | - Ordinul nr. 146/2001 emis de Prefectura Județului Buzău<br>- Sentința Civilă nr. 186/18.03.2022 a Tribunalului Buzău, pronunțată în Dosarul nr. 1719/14/2021, devenită definitivă prin Decizia nr. 345/R/2023 a Curții de apel Brașov, pronunțată în data de 23 mai 2023<br>- adresa nr. 1005153/02.03.2023 a Ministerului Finanțelor, înregistrată la Primăria Municipiului Buzău la nr. 35.456 din 06.03.2023<br><br>C.F. 52252 Buzău |
| 58 | - | Teren | Loc. Buzău<br>S teren = 313 m.p.<br>Teren intravilan<br>Categoricia de folosință nedeterminată<br>Nr. cad. 52255<br>NI 10020                                 | 2001 | 427,56426 | - Ordinul nr. 146/2001 emis de Prefectura Județului Buzău<br>- Sentința Civilă nr. 186/18.03.2022 a Tribunalului Buzău, pronunțată în Dosarul nr. 1719/14/2021, devenită definitivă prin Decizia nr. 345/R/2023 a Curții de apel Brașov, pronunțată în data de 23 mai 2023<br>- adresa nr. 1005153/02.03.2023 a Ministerului Finanțelor, înregistrată la Primăria Municipiului Buzău la nr. 35.456 din 06.03.2023<br><br>C.F. 52255 Buzău |
| 59 | - | Teren | Loc. Buzău<br>S teren = 610 m.p.<br>Teren intravilan<br>Categoricia de folosință curți construcții   | 2001 | 833,27220 | - Ordinul nr. 146/2001 emis de Prefectura Județului Buzău<br>- Sentința Civilă nr. 186/18.03.2022 a Tribunalului Buzău, pronunțată în Dosarul nr. 1719/14/2021, devenită definitivă prin  |

|    |   |       |  |      |           |   |
|----|---|-------|--|------|-----------|---|
|    |   |       | Nr. cad. 52256<br>NI 10020   |      |           | Decizia nr. 345/R/2023 a Curții de apel Brașov, pronunțată în data de 23 mai 2023<br>- adresa nr. 1005153/02.03.2023 a Ministerului Finanțelor, înregistrată la Primăria Municipiului Buzău la nr. 35.456 din 06.03.2023  |
| 60 | - | Teren | Loc. Buzău<br>S teren = 360 m.p.<br>Teren intravilan<br>Categororia de folosință curți construcții<br>Nr. cad. 52259<br>NI 10020 | 2001 | 491,76720 | C.F. 52256 Buzău<br>- Ordinul nr. 146/2001 emis de Prefectura Județului Buzău<br>- Sentința Civilă nr. 186/18.03.2022 a Tribunalului Buzău, pronunțată în Dosarul nr. 1719/14/2021, devenită definitivă prin Decizia nr. 345/R/2023 a Curții de apel Brașov, pronunțată în data de 23 mai 2023<br>- adresa nr. 1005153/02.03.2023 a Ministerului Finanțelor, înregistrată la Primăria Municipiului Buzău la nr. 35.456 din 06.03.2023 |
| 61 | - | Teren | Loc. Buzău<br>S teren = 360 m.p.<br>Teren intravilan<br>Categororia de folosință curți construcții<br>Nr. cad. 52260<br>NI 10020 | 2001 | 491,76720 | C.F. 52259 Buzău<br>- Ordinul nr. 146/2001 emis de Prefectura Județului Buzău<br>- Sentința Civilă nr. 186/18.03.2022 a Tribunalului Buzău, pronunțată în Dosarul nr. 1719/14/2021, devenită definitivă prin Decizia nr. 345/R/2023 a Curții de apel Brașov, pronunțată în data de 23 mai 2023<br>- adresa nr. 1005153/02.03.2023 a Ministerului Finanțelor, înregistrată la Primăria Municipiului Buzău la nr. 35.456 din 06.03.2023 |
| 62 | - | Teren | Loc. Buzău<br>S teren = 496 m.p.<br>Teren intravilan<br>Categororia de folosință curți construcții<br>Nr. cad. 52263<br>NI 10020 | 2001 | 677,54592 | C.F. 52260 Buzău<br>- Ordinul nr. 146/2001 emis de Prefectura Județului Buzău<br>- Sentința Civilă nr. 186/18.03.2022 a Tribunalului Buzău, pronunțată în Dosarul nr. 1719/14/2021, devenită definitivă prin Decizia nr. 345/R/2023 a Curții de apel Brașov, pronunțată în data de 23 mai 2023<br>- adresa nr. 1005153/02.03.2023 a Ministerului Finanțelor, înregistrată la  |

|    |   |       |   |      |           |   |
|----|---|-------|---|------|-----------|---|
|    |   |       |   |      |           | Primăria Municipiului Buzău la nr. 35.456 din 06.03.2023  |
|    |   |       |   |      |           | C.F. 52263 Buzău  |
| 63 | - | Teren | Loc. Buzău<br>S teren = 294 m.p.<br>Teren intravilan<br>Categororia de folosință curți construcții<br>Nr. cad. 52264<br>NI 10020            | 2001 | 401,60988 | - Ordinul nr. 146/2001 emis de Prefectura Județului Buzău<br>- Sentința Civilă nr. 186/18.03.2022 a Tribunalului Buzău, pronunțată în Dosarul nr. 1719/14/2021, devenită definitivă prin Decizia nr. 345/R/2023 a Curții de apel Brașov, pronunțată în data de 23 mai 2023<br>- adresa nr. 1005153/02.03.2023 a Ministerului Finanțelor, înregistrată la Primăria Municipiului Buzău la nr. 35.456 din 06.03.2023 |
|    |   |       |   |      |           | C.F. 52264 Buzău  |
| 64 | - | Teren | Loc. Buzău, lotul A26<br>S teren = 706 m.p.<br>Teren intravilan<br>Categororia de folosință curți construcții<br>Nr. cad. 52291<br>NI 10020 | 2001 | 964,41012 | - Ordinul nr. 146/2001 emis de Prefectura Județului Buzău<br>- Sentința Civilă nr. 186/18.03.2022 a Tribunalului Buzău, pronunțată în Dosarul nr. 1719/14/2021, devenită definitivă prin Decizia nr. 345/R/2023 a Curții de apel Brașov, pronunțată în data de 23 mai 2023<br>- adresa nr. 1005153/02.03.2023 a Ministerului Finanțelor, înregistrată la Primăria Municipiului Buzău la nr. 35.456 din 06.03.2023 |
|    |   |       |   |      |           | C.F. 52291 Buzău  |
| 65 | - | Teren | Loc. Buzău, lotul A34<br>S teren = 705 m.p.<br>Teren intravilan<br>Categororia de folosință arabil<br>Nr. cad. 52300<br>NI 10020            | 2001 | 963,04410 | - Ordinul nr. 146/2001 emis de Prefectura Județului Buzău<br>- Sentința Civilă nr. 186/18.03.2022 a Tribunalului Buzău, pronunțată în Dosarul nr. 1719/14/2021, devenită definitivă prin Decizia nr. 345/R/2023 a Curții de apel Brașov, pronunțată în data de 23 mai 2023<br>- adresa nr. 1005153/02.03.2023 a Ministerului Finanțelor, înregistrată la Primăria Municipiului Buzău la nr. 35.456 din 06.03.2023 |
|    |   |       |   |      |           | C.F. 52300 Buzău  |

|    |   |       |   |      |           |  |
|----|---|-------|---|------|-----------|--|
| 66 | - | Teren | Loc. Buzău, lotul A37<br>S teren = 486 m.p.<br>Teren intravilan<br>Categorია de folosință curți construcții<br>Nr. cad. 52304<br>NI 10020                 | 2001 | 663,88572 | - Ordinul nr. 146/2001 emis de Prefectura Județului Buzău<br>- Sentința Civilă nr. 186/18.03.2022 a Tribunalului Buzău, pronunțată în Dosarul nr. 1719/114/2021, devenită definitivă prin Decizia nr. 345/R/2023 a Curții de apel Brașov, pronunțată în data de 23 mai 2023<br>- adresa nr. 1005153/02.03.2023 a Ministerului Finanțelor, înregistrată la Primăria Municipiului Buzău la nr. 35.456 din 06.03.2023<br>C.F. 52304 Buzău |
| 67 | - | Teren | Loc. Buzău<br>S teren = 291 m.p.<br>Teren intravilan<br>Categorია de folosință curți construcții<br>Nr. cad. 52316<br>NI 10020                            | 2001 | 397,51182 | - Ordinul nr. 146/2001 emis de Prefectura Județului Buzău<br>- Sentința Civilă nr. 186/18.03.2022 a Tribunalului Buzău, pronunțată în Dosarul nr. 1719/114/2021, devenită definitivă prin Decizia nr. 345/R/2023 a Curții de apel Brașov, pronunțată în data de 23 mai 2023<br>- adresa nr. 1005153/02.03.2023 a Ministerului Finanțelor, înregistrată la Primăria Municipiului Buzău la nr. 35.456 din 06.03.2023<br>C.F. 52316 Buzău |
| 68 | - | Teren | Loc. Buzău, str. Vasile Cărlova nr. 9<br>S teren = 378 m.p.<br>Teren intravilan<br>Categorია de folosință curți construcții<br>Nr. cad. 52319<br>NI 10020 | 2001 | 516,35556 | - Ordinul nr. 146/2001 emis de Prefectura Județului Buzău<br>- Sentința Civilă nr. 186/18.03.2022 a Tribunalului Buzău, pronunțată în Dosarul nr. 1719/114/2021, devenită definitivă prin Decizia nr. 345/R/2023 a Curții de apel Brașov, pronunțată în data de 23 mai 2023<br>- adresa nr. 1005153/02.03.2023 a Ministerului Finanțelor, înregistrată la Primăria Municipiului Buzău la nr. 35.456 din 06.03.2023<br>C.F. 52319 Buzău |
| 69 | - | Teren | Loc. Buzău, lotul A44<br>S teren = 674 m.p.<br>Teren intravilan<br>Categorია de folosință curți construcții   | 2001 | 920,69748 | - Ordinul nr. 146/2001 emis de Prefectura Județului Buzău<br>- Sentința Civilă nr. 186/18.03.2022 a Tribunalului Buzău, pronunțată în Dosarul nr. 1719/114/2021, devenită definitivă prin  |

|    |   |       |   |      |           |  |
|----|---|-------|---|------|-----------|--|
|    |   |       | Nr. cad. 52322<br>NI 10020  |      |           | Decizia nr. 345/R/2023 a Curții de apel Brașov, pronunțată în data de 23 mai 2023<br>- adresa nr. 1005153/02.03.2023 a Ministerului Finanțelor, înregistrată la Primăria Municipiului Buzău la nr. 35.456 din 06.03.2023<br>C.F. 52322 Buzău   |
| 70 | - | Teren | Loc. Buzău, str. Vasile Cârlova nr. 17<br>S teren = 195 m.p.<br>Teren intravilan<br>Categororia de folosință curți construcții<br>Nr. cad. 52324<br>NI 10020    | 2001 | 266,37390 | - Ordinul nr. 146/2001 emis de Prefectura Județului Buzău<br>- Sentința Civilă nr. 186/18.03.2022 a Tribunalului Buzău, pronunțată în Dosarul nr. 1719/114/2021, devenită definitivă prin Decizia nr. 345/R/2023 a Curții de apel Brașov, pronunțată în data de 23 mai 2023<br>- adresa nr. 1005153/02.03.2023 a Ministerului Finanțelor, înregistrată la Primăria Municipiului Buzău la nr. 35.456 din 06.03.2023<br>C.F. 52324 Buzău |
| 71 | - | Teren | Loc. Buzău, lotul A45/1<br>S teren = 40 m.p.<br>Teren intravilan<br>Categororia de folosință curți construcții<br>Nr. cad. 52325<br>NI 10020                    | 2001 | 54,64080  | - Ordinul nr. 146/2001 emis de Prefectura Județului Buzău<br>- Sentința Civilă nr. 186/18.03.2022 a Tribunalului Buzău, pronunțată în Dosarul nr. 1719/114/2021, devenită definitivă prin Decizia nr. 345/R/2023 a Curții de apel Brașov, pronunțată în data de 23 mai 2023<br>- adresa nr. 1005153/02.03.2023 a Ministerului Finanțelor, înregistrată la Primăria Municipiului Buzău la nr. 35.456 din 06.03.2023<br>C.F. 52325 Buzău |
| 72 | - | Teren | Loc. Buzău, str. Nicolae Vaschide, nr. 14<br>S teren = 208 m.p.<br>Teren intravilan<br>Categororia de folosință curți construcții<br>Nr. cad. 52339<br>NI 10020 | 2001 | 284,13216 | - Ordinul nr. 146/2001 emis de Prefectura Județului Buzău<br>- Sentința Civilă nr. 186/18.03.2022 a Tribunalului Buzău, pronunțată în Dosarul nr. 1719/114/2021, devenită definitivă prin Decizia nr. 345/R/2023 a Curții de apel Brașov, pronunțată în data de 23 mai 2023  |

|    |   |       |  |      |           |  |
|----|---|-------|--|------|-----------|--|
|    |   |       |  |      |           | <p>- adresa nr. 1005153/02.03.2023 a Ministerului Finanțelor, înregistrată la Primăria Municipiului Buzău la nr. 35.456 din 06.03.2023</p> <p>C.F. 52339 Buzău</p> <p>- Ordinul nr. 146/2001 emis de Prefectura Județului Buzău</p> <p>- Sentința Civilă nr. 186/18.03.2022 a Tribunalului Buzău, pronunțată în Dosarul nr. 1719/114/2021, devenită definitivă prin Decizia nr. 345/R/2023 a Curții de apel Brașov, pronunțată în data de 23 mai 2023</p> <p>- adresa nr. 1005153/02.03.2023 a Ministerului Finanțelor, înregistrată la Primăria Municipiului Buzău la nr. 35.456 din 06.03.2023</p> |
| 73 | - | Teren | <p>Loc. Buzău, str. Nicolae Vaschide, nr. 21</p> <p>S teren = 431 m.p.</p> <p>Teren intravilan</p> <p>Categoria de folosință curți construcții</p> <p>Nr. cad. 52350</p> <p>NI 10020</p> | 2001 | 588,75462 | <p>C.F. 52350 Buzău</p> <p>- Ordinul nr. 146/2001 emis de Prefectura Județului Buzău</p> <p>- Sentința Civilă nr. 186/18.03.2022 a Tribunalului Buzău, pronunțată în Dosarul nr. 1719/114/2021, devenită definitivă prin Decizia nr. 345/R/2023 a Curții de apel Brașov, pronunțată în data de 23 mai 2023</p> <p>- adresa nr. 1005153/02.03.2023 a Ministerului Finanțelor, înregistrată la Primăria Municipiului Buzău la nr. 35.456 din 06.03.2023</p>  |
| 74 | - | Teren | <p>Loc. Buzău, lotul B73/1</p> <p>S teren = 46 m.p.</p> <p>Teren intravilan</p> <p>Categoria de folosință curți construcții</p> <p>Nr. cad. 52367</p> <p>NI 10020</p>                    | 2001 | 62,83692  | <p>C.F. 52367 Buzău</p> <p>- Ordinul nr. 146/2001 emis de Prefectura Județului Buzău</p> <p>- Sentința Civilă nr. 186/18.03.2022 a Tribunalului Buzău, pronunțată în Dosarul nr. 1719/114/2021, devenită definitivă prin Decizia nr. 345/R/2023 a Curții de apel Brașov, pronunțată în data de 23 mai 2023</p> <p>- adresa nr. 1005153/02.03.2023 a Ministerului Finanțelor, înregistrată la Primăria Municipiului Buzău la nr. 35.456 din 06.03.2023</p>  |
| 75 | - | Teren | <p>Loc. Buzău, lotul B74/1</p> <p>S teren = 47 m.p.</p> <p>Teren intravilan</p> <p>Categoria de folosință curți construcții</p> <p>Nr. cad. 52368</p> <p>NI 10020</p>                    | 2001 | 64,20294  | <p>C.F. 52367 Buzău</p> <p>- Ordinul nr. 146/2001 emis de Prefectura Județului Buzău</p> <p>- Sentința Civilă nr. 186/18.03.2022 a Tribunalului Buzău, pronunțată în Dosarul nr. 1719/114/2021, devenită definitivă prin Decizia nr. 345/R/2023 a Curții de apel Brașov, pronunțată în data de 23 mai 2023</p> <p>- adresa nr. 1005153/02.03.2023 a Ministerului Finanțelor, înregistrată la Primăria Municipiului Buzău la nr. 35.456 din 06.03.2023</p>  |

|    |   |       |  |      |           |  |
|----|---|-------|--|------|-----------|--|
|    |   |       |  |      |           | C.F. 52368 Buzău<br>- Ordinul nr. 146/2001 emis de Prefectura Județului Buzău  |
| 76 | - | Teren | Loc. Buzău, lotul B75/1<br>S teren = 31 m.p.<br>Teren intravilan<br>Categoricia de folosință curți construcții<br>Nr. cad. 52369<br>NI 10020 | 2001 | 42,34662  | C.F. 52368 Buzău<br>- Ordinul nr. 146/2001 emis de Prefectura Județului Buzău<br>- Sentința Civilă nr. 186/18.03.2022 a Tribunalului Buzău, pronunțată în Dosarul nr. 1719/114/2021, devenită definitivă prin Decizia nr. 345/R/2023 a Curții de apel Brașov, pronunțată în data de 23 mai 2023<br>- adresa nr. 1005153/02.03.2023 a Ministerului Finanțelor, înregistrată la Primăria Municipiului Buzău la nr. 35.456 din 06.03.2023 |
| 77 | - | Teren | Loc. Buzău, lotul 1<br>S teren = 34 m.p.<br>Teren intravilan<br>Categoricia de folosință curți construcții<br>Nr. cad. 52370<br>NI 10020     | 2001 | 46,44468  | C.F. 52369 Buzău<br>- Ordinul nr. 146/2001 emis de Prefectura Județului Buzău<br>- Sentința Civilă nr. 186/18.03.2022 a Tribunalului Buzău, pronunțată în Dosarul nr. 1719/114/2021, devenită definitivă prin Decizia nr. 345/R/2023 a Curții de apel Brașov, pronunțată în data de 23 mai 2023<br>- adresa nr. 1005153/02.03.2023 a Ministerului Finanțelor, înregistrată la Primăria Municipiului Buzău la nr. 35.456 din 06.03.2023 |
| 78 | - | Teren | Loc. Buzău, lotul 2<br>S teren = 520 m.p.<br>Teren intravilan<br>Categoricia de folosință curți construcții<br>Nr. cad. 52371<br>NI 10020    | 2001 | 710,33040 | C.F. 52370 Buzău<br>- Ordinul nr. 146/2001 emis de Prefectura Județului Buzău<br>- Sentința Civilă nr. 186/18.03.2022 a Tribunalului Buzău, pronunțată în Dosarul nr. 1719/114/2021, devenită definitivă prin Decizia nr. 345/R/2023 a Curții de apel Brașov, pronunțată în data de 23 mai 2023<br>- adresa nr. 1005153/02.03.2023 a Ministerului Finanțelor, înregistrată la Primăria Municipiului Buzău la nr. 35.456 din 06.03.2023 |
| 79 | - | Teren | Loc. Buzău, lotul 3<br>S teren = 161 m.p.<br>Teren intravilan  | 2001 | 219,92922 | C.F. 52371 Buzău<br>- Ordinul nr. 146/2001 emis de Prefectura Județului Buzău  |

|    |   |       |   |      |           |  |
|----|---|-------|---|------|-----------|--|
|    |   |       | Categoria de folosință curți construcții<br>Nr. cad. 52372<br>NI 10020  |      |           | <ul style="list-style-type: none"> <li>- Sentința Civilă nr. 186/18.03.2022 a Tribunalului Buzău, pronunțată în Dosarul nr. 1719/114/2021, devenită definitivă prin Decizia nr. 345/R/2023 a Curții de apel Brașov, pronunțată în data de 23 mai 2023</li> <li>- adresa nr. 1005153/02.03.2023 a Ministerului Finanțelor, înregistrată la Primăria Municipiului Buzău la nr. 35.456 din 06.03.2023</li> </ul>  |
| 80 | - | Teren | Loc. Buzău, str. Nicolae Vaschide, nr. 19<br>S teren = 312 m.p.<br>Teren intravilan<br>Categoria de folosință curți construcții<br>Nr. cad. 52377<br>NI 10020 | 2001 | 426,19824 | <p>C.F. 52372 Buzău</p> <ul style="list-style-type: none"> <li>- Ordinul nr. 146/2001 emis de Prefectura Județului Buzău</li> <li>- Sentința Civilă nr. 186/18.03.2022 a Tribunalului Buzău, pronunțată în Dosarul nr. 1719/114/2021, devenită definitivă prin Decizia nr. 345/R/2023 a Curții de apel Brașov, pronunțată în data de 23 mai 2023</li> <li>- adresa nr. 1005153/02.03.2023 a Ministerului Finanțelor, înregistrată la Primăria Municipiului Buzău la nr. 35.456 din 06.03.2023</li> </ul> |
| 81 | - | Teren | Loc. Buzău<br>S teren = 312 m.p.<br>Teren intravilan<br>Categoria de folosință curți construcții<br>Nr. cad. 52383<br>NI 10020                                | 2001 | 426,19824 | <p>C.F. 52377 Buzău</p> <ul style="list-style-type: none"> <li>- Ordinul nr. 146/2001 emis de Prefectura Județului Buzău</li> <li>- Sentința Civilă nr. 186/18.03.2022 a Tribunalului Buzău, pronunțată în Dosarul nr. 1719/114/2021, devenită definitivă prin Decizia nr. 345/R/2023 a Curții de apel Brașov, pronunțată în data de 23 mai 2023</li> <li>- adresa nr. 1005153/02.03.2023 a Ministerului Finanțelor, înregistrată la Primăria Municipiului Buzău la nr. 35.456 din 06.03.2023</li> </ul> |
| 82 | - | Teren | Loc. Buzău<br>S teren = 347 m.p.<br>Teren intravilan<br>Categoria de folosință curți construcții<br>Nr. cad. 52386<br>NI 10020                                | 2001 | 474,00894 | <p>C.F. 52383 Buzău</p> <ul style="list-style-type: none"> <li>- Ordinul nr. 146/2001 emis de Prefectura Județului Buzău</li> <li>- Sentința Civilă nr. 186/18.03.2022 a Tribunalului Buzău, pronunțată în Dosarul nr. 1719/114/2021, devenită definitivă prin Decizia nr. 345/R/2023 a Curții de apel Brașov, pronunțată în data de 23 mai 2023</li> </ul>  |

|    |   |       |  |      |             |  |
|----|---|-------|--|------|-------------|--|
|    |   |       |  |      |             | <p>- adresa nr. 1005153/02.03.2023 a Ministerului Finanțelor, înregistrată la Primăria Municipiului Buzău la nr. 35.456 din 06.03.2023</p> <p>C.F. 52386 Buzău</p>   |
| 83 | - | Teren | <p>Loc. Buzău, T 31, P 374 (lotul 4)<br/>S teren măsurată = 2.205 m.p.<br/>Teren intravilan<br/>Categoricia de folosință curți construcții<br/>Nr. cad. 59737<br/>NI 10020</p> | 2001 | 3.012,07410 | <p>- Ordinul nr. 146/2001 emis de Prefectura Județului Buzău<br/>- Sentința Civilă nr. 186/18.03.2022 a Tribunalului Buzău, pronunțată în Dosarul nr. 1719/14/2021, devenită definitivă prin Decizia nr. 345/R/2023 a Curții de apel Brașov, pronunțată în data de 23 mai 2023<br/>- adresa nr. 1005153/02.03.2023 a Ministerului Finanțelor, înregistrată la Primăria Municipiului Buzău la nr. 35.456 din 06.03.2023</p> <p>C.F. 59737 Buzău</p> |
| 84 | - | Teren | <p>Loc. Buzău, str. Unirii<br/>S teren măsurată = 1.323 m.p.<br/>Teren intravilan<br/>Categoricia de folosință curți construcții<br/>Nr. cad. 60407<br/>NI 10020</p>           | 2001 | 1.807,24446 | <p>- Ordinul nr. 146/2001 emis de Prefectura Județului Buzău<br/>- Sentința Civilă nr. 186/18.03.2022 a Tribunalului Buzău, pronunțată în Dosarul nr. 1719/14/2021, devenită definitivă prin Decizia nr. 345/R/2023 a Curții de apel Brașov, pronunțată în data de 23 mai 2023<br/>- adresa nr. 1005153/02.03.2023 a Ministerului Finanțelor, înregistrată la Primăria Municipiului Buzău la nr. 35.456 din 06.03.2023</p> <p>C.F. 60407 Buzău</p> |
| 85 | - | Teren | <p>Loc. Buzău, str. Unirii<br/>S teren măsurată = 1.447 m.p.<br/>Teren intravilan<br/>Categoricia de folosință curți construcții<br/>Nr. cad. 60408<br/>NI 10020</p>           | 2001 | 1.976,63094 | <p>- Ordinul nr. 146/2001 emis de Prefectura Județului Buzău<br/>- Sentința Civilă nr. 186/18.03.2022 a Tribunalului Buzău, pronunțată în Dosarul nr. 1719/14/2021, devenită definitivă prin Decizia nr. 345/R/2023 a Curții de apel Brașov, pronunțată în data de 23 mai 2023<br/>- adresa nr. 1005153/02.03.2023 a Ministerului Finanțelor, înregistrată la Primăria Municipiului Buzău la nr. 35.456 din 06.03.2023</p> <p>C.F. 60408 Buzău</p> |

|    |   |       |   |      |           |   |
|----|---|-------|---|------|-----------|---|
| 86 | - | Teren | Loc. Buzău, T 31, P 366, 372, 374<br>S teren măsurată = 117 m.p.<br>Teren intravilan<br>Categoricia de folosință arabii<br>Nr. cad. 63985<br>NI 10020 | 2001 | 159,82434 | - Ordinul nr. 146/2001 emis de Prefectura Județului Buzău<br>- Sentința Civilă nr. 186/18.03.2022 a Tribunalului Buzău, pronunțată în Dosarul nr. 1719/14/2021, devenită definitivă prin Decizia nr. 345/R/2023 a Curții de apel Brașov, pronunțată în data de 23 mai 2023<br>- adresa nr. 1005153/02.03.2023 a Ministerului Finanțelor, înregistrată la Primăria Municipiului Buzău la nr. 35.456 din 06.03.2023                     |
| 87 | - | Teren | Loc. Buzău, T 31, P 366<br>S teren = 115 m.p.<br>Teren intravilan<br>Categoricia de folosință arabii<br>Nr. cad. 63989<br>NI 10020                    | 2001 | 157,09230 | C.F. 63985 Buzău<br>- Ordinul nr. 146/2001 emis de Prefectura Județului Buzău<br>- Sentința Civilă nr. 186/18.03.2022 a Tribunalului Buzău, pronunțată în Dosarul nr. 1719/14/2021, devenită definitivă prin Decizia nr. 345/R/2023 a Curții de apel Brașov, pronunțată în data de 23 mai 2023<br>- adresa nr. 1005153/02.03.2023 a Ministerului Finanțelor, înregistrată la Primăria Municipiului Buzău la nr. 35.456 din 06.03.2023 |
| 88 | - | Teren | Loc. Buzău, T 31, P 366<br>S teren = 373 m.p.<br>Teren intravilan<br>Categoricia de folosință arabii<br>Nr. cad. 63990<br>NI 10020                    | 2001 | 509,52546 | C.F. 63989 Buzău<br>- Ordinul nr. 146/2001 emis de Prefectura Județului Buzău<br>- Sentința Civilă nr. 186/18.03.2022 a Tribunalului Buzău, pronunțată în Dosarul nr. 1719/14/2021, devenită definitivă prin Decizia nr. 345/R/2023 a Curții de apel Brașov, pronunțată în data de 23 mai 2023<br>- adresa nr. 1005153/02.03.2023 a Ministerului Finanțelor, înregistrată la Primăria Municipiului Buzău la nr. 35.456 din 06.03.2023 |
| 89 | - | Teren | Loc. Buzău, T 31, P 366<br>S teren = 349 m.p.<br>Teren intravilan<br>Categoricia de folosință arabii  | 2001 | 476,74098 | C.F. 63990 Buzău<br>- Ordinul nr. 146/2001 emis de Prefectura Județului Buzău<br>- Sentința Civilă nr. 186/18.03.2022 a Tribunalului Buzău, pronunțată în Dosarul nr. 1719/14/2021, devenită definitivă prin  |

|    |   |       |  |      |           |  |
|----|---|-------|--|------|-----------|--|
|    |   |       | Nr. cad. 63991<br>NI 10020   |      |           | Decizia nr. 345/R/2023 a Curții de apel Brașov, pronunțată în data de 23 mai 2023<br>- adresa nr. 1005153/02.03.2023 a Ministerului Finanțelor, înregistrată la Primăria Municipiului Buzău la nr. 35.456 din 06.03.2023   |
| 90 | - | Teren | Loc. Buzău, T 31, P 366<br>S teren = 453 m.p.<br>Teren intravilan<br>Categororia de folosință arabil<br>Nr. cad. 63992<br>NI 10020 | 2001 | 618,80706 | C.F. 63991 Buzău<br>- Ordinul nr. 146/2001 emis de Prefectura Județului Buzău<br>- Sentința Civilă nr. 186/18.03.2022 a Tribunalului Buzău, pronunțată în Dosarul nr. 1719/114/2021, devenită definitivă prin Decizia nr. 345/R/2023 a Curții de apel Brașov, pronunțată în data de 23 mai 2023<br>- adresa nr. 1005153/02.03.2023 a Ministerului Finanțelor, înregistrată la Primăria Municipiului Buzău la nr. 35.456 din 06.03.2023 |
| 91 | - | Teren | Loc. Buzău, T 31, P 366<br>S teren = 138 m.p.<br>Teren intravilan<br>Categororia de folosință arabil<br>Nr. cad. 63993<br>NI 10020 | 2001 | 188,51076 | C.F. 63992 Buzău<br>- Ordinul nr. 146/2001 emis de Prefectura Județului Buzău<br>- Sentința Civilă nr. 186/18.03.2022 a Tribunalului Buzău, pronunțată în Dosarul nr. 1719/114/2021, devenită definitivă prin Decizia nr. 345/R/2023 a Curții de apel Brașov, pronunțată în data de 23 mai 2023<br>- adresa nr. 1005153/02.03.2023 a Ministerului Finanțelor, înregistrată la Primăria Municipiului Buzău la nr. 35.456 din 06.03.2023 |
| 92 | - | Teren | Loc. Buzău, T 31, P 366<br>S teren = 302 m.p.<br>Teren intravilan<br>Categororia de folosință arabil<br>Nr. cad. 63994<br>NI 10020 | 2001 | 412,53804 | C.F. 63993 Buzău<br>- Ordinul nr. 146/2001 emis de Prefectura Județului Buzău<br>- Sentința Civilă nr. 186/18.03.2022 a Tribunalului Buzău, pronunțată în Dosarul nr. 1719/114/2021, devenită definitivă prin Decizia nr. 345/R/2023 a Curții de apel Brașov, pronunțată în data de 23 mai 2023<br>- adresa nr. 1005153/02.03.2023 a Ministerului Finanțelor, înregistrată la  |

|    |   |       |  |      |             |   |
|----|---|-------|--|------|-------------|---|
|    |   |       |  |      |             | Primăria Municipiului Buzău la nr. 35.456 din 06.03.2023<br>C.F. 63994 Buzău  |
| 93 | - | Teren | Loc. Buzău, T 31, P 366<br>S teren = 125 m.p.<br>Teren intravilan<br>Categororia de folosință arabil<br>Nr. cad. 63995<br>NI 10020   | 2001 | 170,75250   | - Ordinul nr. 146/2001 emis de Prefectura Județului Buzău<br>- Sentința Civilă nr. 186/18.03.2022 a Tribunalului Buzău, pronunțată în Dosarul nr. 1719/14/2021, devenită definitivă prin Decizia nr. 345/R/2023 a Curții de apel Brașov, pronunțată în data de 23 mai 2023<br>- adresa nr. 1005153/02.03.2023 a Ministerului Finanțelor, înregistrată la Primăria Municipiului Buzău la nr. 35.456 din 06.03.2023<br>C.F. 63995 Buzău |
| 94 | - | Teren | Loc. Buzău, T 31, P 366<br>S teren = 2.097 m.p.<br>Teren intravilan<br>Categororia de folosință arabil<br>Nr. cad. 63997<br>NI 10020 | 2001 | 2.864,54394 | - Ordinul nr. 146/2001 emis de Prefectura Județului Buzău<br>- Sentința Civilă nr. 186/18.03.2022 a Tribunalului Buzău, pronunțată în Dosarul nr. 1719/14/2021, devenită definitivă prin Decizia nr. 345/R/2023 a Curții de apel Brașov, pronunțată în data de 23 mai 2023<br>- adresa nr. 1005153/02.03.2023 a Ministerului Finanțelor, înregistrată la Primăria Municipiului Buzău la nr. 35.456 din 06.03.2023<br>C.F. 63997 Buzău |
| 95 | - | Teren | Loc. Buzău, T 31, P 366<br>S teren = 98 m.p.<br>Teren intravilan<br>Categororia de folosință arabil<br>Nr. cad. 64001<br>NI 10020    | 2001 | 133,86996   | - Ordinul nr. 146/2001 emis de Prefectura Județului Buzău<br>- Sentința Civilă nr. 186/18.03.2022 a Tribunalului Buzău, pronunțată în Dosarul nr. 1719/14/2021, devenită definitivă prin Decizia nr. 345/R/2023 a Curții de apel Brașov, pronunțată în data de 23 mai 2023<br>- adresa nr. 1005153/02.03.2023 a Ministerului Finanțelor, înregistrată la Primăria Municipiului Buzău la nr. 35.456 din 06.03.2023<br>C.F. 64001 Buzău |

|    |   |       |   |      |             |   |
|----|---|-------|---|------|-------------|---|
| 96 | - | Teren | Loc. Buzău, T 31, P 366, 372, 374<br>S teren = 834 m.p.<br>Teren intravilan<br>Categoricia de folosință curți construcții<br>Nr. cad. 64349<br>NI 10020                         | 2001 | 1.139,26068 | - Ordinul nr. 146/2001 emis de Prefectura<br>Județului Buzău<br>- Sentința Civilă nr. 186/18.03.2022 a<br>Tribunalului Buzău, pronunțată în Dosarul<br>nr. 1719/14/2021, devenită definitivă prin<br>Decizia nr. 345/R/2023 a Curții de apel<br>Brașov, pronunțată în data de 23 mai 2023<br>- adresa nr. 1005153/02.03.2023 a<br>Ministerului Finanțelor, înregistrată la<br>Primăria Municipiului Buzău la nr. 35.456<br>din 06.03.2023<br>C.F. 64349 Buzău |
| 97 | - | Teren | Loc. Buzău, T 31, P 366<br>S teren măsurată = 364 m.p.<br>Teren intravilan<br>Categoricia de folosință curți construcții<br>Nr. cad. 65463<br>NI 10020                          | 2001 | 497,23128   | - Ordinul nr. 146/2001 emis de Prefectura<br>Județului Buzău<br>- Sentința Civilă nr. 186/18.03.2022 a<br>Tribunalului Buzău, pronunțată în Dosarul<br>nr. 1719/14/2021, devenită definitivă prin<br>Decizia nr. 345/R/2023 a Curții de apel<br>Brașov, pronunțată în data de 23 mai 2023<br>- adresa nr. 1005153/02.03.2023 a<br>Ministerului Finanțelor, înregistrată la<br>Primăria Municipiului Buzău la nr. 35.456<br>din 06.03.2023<br>C.F. 65463 Buzău |
| 98 | - | Teren | Loc. Buzău, str. Nicu Constantinescu,<br>nr. 136<br>S teren măsurată = 160 m.p.<br>Teren intravilan<br>Categoricia de folosință curți construcții<br>Nr. cad. 65770<br>NI 10020 | 2001 | 218,56320   | - Ordinul nr. 146/2001 emis de Prefectura<br>Județului Buzău<br>- Sentința Civilă nr. 186/18.03.2022 a<br>Tribunalului Buzău, pronunțată în Dosarul<br>nr. 1719/14/2021, devenită definitivă prin<br>Decizia nr. 345/R/2023 a Curții de apel<br>Brașov, pronunțată în data de 23 mai 2023<br>- adresa nr. 1005153/02.03.2023 a<br>Ministerului Finanțelor, înregistrată la<br>Primăria Municipiului Buzău la nr. 35.456<br>din 06.03.2023<br>C.F. 65770 Buzău |
| 99 | - | Teren | Loc. Buzău, str. Nicu Constantinescu,<br>nr. 154<br>S teren = 137 m.p.<br>Teren intravilan  | 2001 | 187,14474   | - Ordinul nr. 146/2001 emis de Prefectura<br>Județului Buzău<br>- Sentința Civilă nr. 186/18.03.2022 a<br>Tribunalului Buzău, pronunțată în Dosarul<br>nr. 1719/14/2021, devenită definitivă prin   |

|     |   |       |   |      |           |  |
|-----|---|-------|---|------|-----------|--|
|     |   |       | Categoria de folosință curți construcții<br>Nr. cad. 67000<br>NI 10020  |      |           | Decizia nr. 345/R/2023 a Curții de apel Brașov, pronunțată în data de 23 mai 2023<br>- adresa nr. 1005153/02.03.2023 a Ministerului Finanțelor, înregistrată la Primăria Municipiului Buzău la nr. 35.456 din 06.03.2023<br>C.F. 67000 Buzău   |
| 100 | - | Teren | Loc. Buzău, str. Nicu Constantinescu, nr. 132<br>S teren = 9 m.p.<br>Teren intravilan<br>Categoria de folosință curți construcții<br>Nr. cad. 67021<br>NI 10020   | 2001 | 12,29418  | - Ordinul nr. 146/2001 emis de Prefectura Județului Buzău<br>- Sentința Civilă nr. 186/18.03.2022 a Tribunalului Buzău, pronunțată în Dosarul nr. 1719/114/2021, devenită definitivă prin Decizia nr. 345/R/2023 a Curții de apel Brașov, pronunțată în data de 23 mai 2023<br>- adresa nr. 1005153/02.03.2023 a Ministerului Finanțelor, înregistrată la Primăria Municipiului Buzău la nr. 35.456 din 06.03.2023<br>C.F. 67021 Buzău |
| 101 | - | Teren | Loc. Buzău, str. Nicu Constantinescu, nr. 134<br>S teren = 16 m.p.<br>Teren intravilan<br>Categoria de folosință curți construcții<br>Nr. cad. 67029<br>NI 10020  | 2001 | 21,85632  | - Ordinul nr. 146/2001 emis de Prefectura Județului Buzău<br>- Sentința Civilă nr. 186/18.03.2022 a Tribunalului Buzău, pronunțată în Dosarul nr. 1719/114/2021, devenită definitivă prin Decizia nr. 345/R/2023 a Curții de apel Brașov, pronunțată în data de 23 mai 2023<br>- adresa nr. 1005153/02.03.2023 a Ministerului Finanțelor, înregistrată la Primăria Municipiului Buzău la nr. 35.456 din 06.03.2023<br>C.F. 67029 Buzău |
| 102 | - | Teren | Loc. Buzău, str. Nicu Constantinescu, nr. 162<br>S teren = 137 m.p.<br>Teren intravilan<br>Categoria de folosință curți construcții<br>Nr. cad. 67097<br>NI 10020 | 2001 | 187,14474 | - Ordinul nr. 146/2001 emis de Prefectura Județului Buzău<br>- Sentința Civilă nr. 186/18.03.2022 a Tribunalului Buzău, pronunțată în Dosarul nr. 1719/114/2021, devenită definitivă prin Decizia nr. 345/R/2023 a Curții de apel Brașov, pronunțată în data de 23 mai 2023  |

|     |   |       |   |      |             |  |
|-----|---|-------|---|------|-------------|--|
|     |   |       |   |      |             | <p>- adresa nr. 1005153/02.03.2023 a Ministerului Finanțelor, înregistrată la Primăria Municipiului Buzău la nr. 35.456 din 06.03.2023</p> <p>C.F. 67097 Buzău</p>   |
| 103 | - | Teren | <p>Loc. Buzău, str. Nicu Constantinescu, cart. Orizont, nr. 126</p> <p>S teren = 105 m.p.</p> <p>Teren intravilan</p> <p>Categoria de folosință curți construcții</p> <p>Nr. cad. 67101</p> <p>NI 10020</p> | 2001 | 143,43210   | <p>- Ordinul nr. 146/2001 emis de Prefectura Județului Buzău</p> <p>- Sentința Civilă nr. 186/18.03.2022 a Tribunalului Buzău, pronunțată în Dosarul nr. 1719/14/2021, devenită definitivă prin Decizia nr. 345/R/2023 a Curții de apel Brașov, pronunțată în data de 23 mai 2023</p> <p>- adresa nr. 1005153/02.03.2023 a Ministerului Finanțelor, înregistrată la Primăria Municipiului Buzău la nr. 35.456 din 06.03.2023</p> <p>C.F. 67101 Buzău</p> |
| 104 | - | Teren | <p>Loc. Buzău, str. Nicu Constantinescu, nr. 130</p> <p>S teren = 3 m.p.</p> <p>Teren intravilan</p> <p>Categoria de folosință curți construcții</p> <p>Nr. cad. 67150</p> <p>NI 10020</p>                  | 2001 | 4,09806     | <p>- Ordinul nr. 146/2001 emis de Prefectura Județului Buzău</p> <p>- Sentința Civilă nr. 186/18.03.2022 a Tribunalului Buzău, pronunțată în Dosarul nr. 1719/14/2021, devenită definitivă prin Decizia nr. 345/R/2023 a Curții de apel Brașov, pronunțată în data de 23 mai 2023</p> <p>- adresa nr. 1005153/02.03.2023 a Ministerului Finanțelor, înregistrată la Primăria Municipiului Buzău la nr. 35.456 din 06.03.2023</p> <p>C.F. 67150 Buzău</p> |
| 105 | - | Teren | <p>Loc. Buzău, T 31, P 366, LOT 1</p> <p>S teren = 1.501 m.p.</p> <p>Teren intravilan</p> <p>Categoria de folosință curți construcții</p> <p>Nr. cad. 76070</p> <p>NI 10020</p>                             | 2001 | 2.050,39602 | <p>- Ordinul nr. 146/2001 emis de Prefectura Județului Buzău</p> <p>- Sentința Civilă nr. 186/18.03.2022 a Tribunalului Buzău, pronunțată în Dosarul nr. 1719/14/2021, devenită definitivă prin Decizia nr. 345/R/2023 a Curții de apel Brașov, pronunțată în data de 23 mai 2023</p> <p>- adresa nr. 1005153/02.03.2023 a Ministerului Finanțelor, înregistrată la Primăria Municipiului Buzău la nr. 35.456 din 06.03.2023</p> <p>C.F. 76070 Buzău</p> |

|     |   |       |  |      |             |  |
|-----|---|-------|--|------|-------------|--|
| 106 | - | Teren | Loc. Buzău, T 31, P 366, LOT 2<br>S teren = 1.257 m.p.<br>Teren intravilan<br>Categoricia de folosință curți construcții<br>Nr. cad. 76071<br>NI 10020 | 2001 | 1.717,08714 | - Ordinul nr. 146/2001 emis de Prefectura<br>Județului Buzău<br>- Sentința Civilă nr. 186/18.03.2022 a<br>Tribunalului Buzău, pronunțată în Dosarul<br>nr. 1719/114/2021, devenită definitivă prin<br>Decizia nr. 345/R/2023 a Curții de apel<br>Brașov, pronunțată în data de 23 mai 2023<br>- adresa nr. 1005153/02.03.2023 a<br>Ministerului Finanțelor, înregistrată la<br>Primăria Municipiului Buzău la nr. 35.456<br>din 06.03.2023<br>C.F. 76071 Buzău |
| 107 | - | Teren | Loc. Buzău, T 31, P 366, LOT 3<br>S teren = 54 m.p.<br>Teren intravilan<br>Categoricia de folosință curți construcții<br>Nr. cad. 76072<br>NI 10020    | 2001 | 72,76508    | - Ordinul nr. 146/2001 emis de Prefectura<br>Județului Buzău<br>- Sentința Civilă nr. 186/18.03.2022 a<br>Tribunalului Buzău, pronunțată în Dosarul<br>nr. 1719/114/2021, devenită definitivă prin<br>Decizia nr. 345/R/2023 a Curții de apel<br>Brașov, pronunțată în data de 23 mai 2023<br>- adresa nr. 1005153/02.03.2023 a<br>Ministerului Finanțelor, înregistrată la<br>Primăria Municipiului Buzău la nr. 35.456<br>din 06.03.2023<br>C.F. 76072 Buzău |

**PREȘEDINTE**

Ionuț Sorin Apostu  
Viceprimar al Municipiului Buzău



Cristian Ștefan Ceaușel  
Director Executiv Direcția Finanțe  
Publice Locale

Supleant:

Supleant:

**MEMBRI**

Eduard Pistol  
Secretar General al Municipiului Buzău

Denisa Georgiana Tănase

|  |  |
|--|--|
| <p>Cristina Aura Slabu<br/>Şef Serviciu Financiar Contabil</p>                           | <p>Robert-Cătălin-Liviu Mareş</p>        |
| <p>Raluca – Elena Bobescu<br/>Arhitect Şef al Municipiului Buzău</p>                     | <p>Mihai Puescu</p>                      |
| <p>Cătălin Manea<br/>Şef Serviciu Evidenţă Patrimoniu ş<br/>Licitații</p>                | <p>Emilia Izabela Lungu</p>              |
| <p>Elena – Cristina Coroian<br/>Şef Serviciu Juridic și Contencios<br/>Administrativ</p> | <p>Mariana <del>Mhaela</del> Baştura</p> |
| <p>Magdalena Săraru<br/>Şef Serviciu Agricol, Sanitar – Veterinar</p>                    | <p>Daniel Căţoiu</p>                     |